

UNIVERSAL
LIBRARY

OU 190386

UNIVERSAL
LIBRARY

المصوّج الجغرافى

لاقليم الارض الطبيعية والسياسية

وما تنبئ معرفته من الجغرافية الفلكية والاقتصادية

تأليف

﴿ الشيخ محمد نحر الدين ﴾

مدرس الجغرافية والتاريخ بمدرسة دار العلوم

يشتمل هذا الكتاب على نحو تسعين خريطة وشكلا لبيان قارات الأرض وأقسامها السياسية وما يحتاج اليه الطالب من الجغرافية الطبيعية والفلكية والاقتصادية وقد اتبع فى رسم أكثر خريطاته آخر مائة الاتفاق الدول عليه بعد الحرب العظمى الى معاهدة لوزان الأخيرة بين الترك واليونان وأضيف الى صفحاته مذكرات سياسية وطبيعية واقتصادية وصور للنباتات والحيوانات مورعة على حسب المناطق وصدر بجداول لأسماء ممالك الأرض ومدنها وأهم أنهارها وجبالها وبحيراتها وذيل بمجموع لبيان أسماء بقاع الأرض وأماكنها

حقوق الطابع محفوظة للمؤلف

لست من

مطبعة الكتاب والمطبعة

(الطبعة الأولى)

صاحبة المطبعة شارع بحار

— الطبعة الثانية عشرة —

سنة ١٣٤٥ — ١٩٢٦

المصوّج الجغرافيّ

لأقاليم الأرض الطبيعيّة والسياسيّة

وما تتبغى معرفته من الجغرافيّة التماكيّة والاقتصاديّة

—>>><<<—

تأليف

د. الشيخ محمد نحر الدين

مدرس الجغرافيّة والدارج بمدرسة دار العموم

يشتمل هذا الكتاب على نحو تسعين خريطة وشكلا لبيان قارات الأرض وأقسامها السياسيّة وما يحتاج إليه الطالب من الجغرافيّة الطبيعيّة والتماكيّة والاقتصاديّة وقد اتبع في رسم أكثر خريطاته آحر مائتم الاتفاق الدولي عليه بعد الحرب العظمى اى معاهدة لوران الأخرى بين الترك واليونان وأصيف الى صنفاته مذكرات سياسيّة وطبيعيّة واقتصاديّة وصور للنباتات والحيوانات موردة على حسب المناطق وصدر بمداول لأسماء ممالك الأرض ومدنها وأهم أنهارها وجبيلها ونجيراتها وذيل بمعجم لبيان أسماء تقاع الأرض وأماكنها

حقوق الطبع محفوظة للمؤلف

أطلب من

مطبع المطب دنا بنة

الطبعة الأولى

سنة ١٩٤٥م

— الطبعة الثانية عشرة —

سنة ١٩٤٥ — ١٩٢٦

بِسْمِ اللَّهِ الرَّحْمَنِ الرَّحِيمِ

الحمد لله حمداً يوافي نعمه ويكافئ مزيده والصلاة والسلام على سيدنا محمد وعلى آله وصحبه والناسجين على منواله
وبعد فهذا كتاب المصور الجغرافى ، أقدمه في هذه الطبعة الى جمهور المتعلمين والمستفيدين ، رجاء أن يحدوا فيه ضالتهم
المنشودة ، فقد غيرت ما يحتاج الى تغيير من خريطاته ، وأضفت ماتمس اليه الحاجة من مصورات : الحرارة والضغط الجوى
والرياح والأمطار كل ذلك فى الصيف وفى الشتاء ، والتوزيع النباتى والحيوانى والانسانى فى أقطار الأرض ، وهذا الى
المذكرات والجداول والمعاجم التى كانت فى الطبعة السابقة مع الزيادة فيها
ولا أزال على عهدى فى اتى لا أدخر وسماً فى تحسينه كلما دعت الحاجة الى التحسين ، رجاء أن يكون نافعا مفيداً سائراً
مع ما يحصل الاتفاق عليه بين دول الأرض ، من تغيير فى الحدود أو الأقسام السياسية أو تبديل فى الأسماء أو غير ذلك
وأتقدم الى الأخ الشيخ ابراهيم على سلامه ناظر مدرسة المعلمين بالزقازيق بوافر الشكر تلقاء ماله من الأيادى البيضاء
فى اخراج الكتاب على هذه الصورة البديمة وما يبذله من العناية فى تصحيحه ومراجعة أصوله

ربيع الأول سنة ١٣٤٥ (سبتمبر سنة ١٩٢٦)

محمد فخر الدين

المدرس بدار العلوم

فهرست المصور الجغرافى

صفحة	المقدمة
١٢	الفهرست
١٣	١ جداول بأسماء أهم ممالك الأرض ومساحتها وسكانها وأهيات مدنها
١٤	ب جداول بأهم مدن الأرض وعدد سكانها
١٥	د جداول بأهم جبال الأرض ومساحة القارات وسكانها
١٦	هـ « « أنهار الأرض وبحيراتها
١٧	١ الدنيا - قاراتها ومحيطاتها (على هيئة نصفى كرة) بخطوط الطول العرض الدنيا - « « (على طريقة مركبتر)
١٨	٢ الدنيا - مذكرة فى وصف نصفى الكرة الأرضية والمقارنة بينهما
١٩	٣ الليل والنهار - الفصول - مذكرات فلكية واحصائية خطوط الطول والعرض والمناطق - مذكرة بأهم الغلات بحسب العروض - خطوط الحرارة - مذكرات فلكية واحصائية
٢٠	٤ شكل عام لحركات الهواء الجوى خريطة الرياح
٢١	خطوط الحرارة فى يناير
٢٢	« « فى يوليه
٢٣	« الضغط فى يناير
٢٤	« « فى يوليه
٢٥	الرياح فى يناير
٢٦	« « يوليه
٢٧	الأمطار فى يناير
٢٨	« « يوليه
٢٩	المتوسط السنوى للأمطار
٣٠	التوزيع الطبعى للنبات
٣١	٧ صور النباتات فى المناطق الاستوائية والحرارة
٣٢	٨ « « « « المعتدلة الدفيئة
٣٣	٩ « « « « الباردة
٣٤	١٠ توزيع السكان فى بقاع الأرض
٣٥	١١ الاقطار الحيوانية - ومعهامذكرة
٣٦	١٢ صور الحيوان فى القطر الشمالى القديم - والقطر الشرقى
٣٧	
٣٨	
٣٩	
٤٠	
٤١	
٤٢	
٤٣	
٤٤	
٤٥	
٤٦	
٤٧	
٤٨	
٤٩	
٥٠	
٥١	
٥٢	
٥٣	
٥٤	
٥٥	
٥٦	
٥٧	
٥٨	
٥٩	
٦٠	
٦١	
٦٢	
٦٣	
٦٤	
٦٥	
٦٦	
٦٧	
٦٨	
٦٩	
٧٠	
٧١	
٧٢	
٧٣	
٧٤	
٧٥	
٧٦	
٧٧	
٧٨	
٧٩	
٨٠	
٨١	
٨٢	
٨٣	
٨٤	
٨٥	
٨٦	
٨٧	
٨٨	
٨٩	
٩٠	
٩١	
٩٢	
٩٣	
٩٤	
٩٥	
٩٦	
٩٧	
٩٨	
٩٩	
١٠٠	

صفحة		صفحة
٤٣	اليابان	الجزائر البريطانية — مذكرة
٤٤	سبيريا (روسيا بآسيا سابقاً) — مذكرة	فرنسا — مذكرة
٤٥	الدنيا الجديدة (الأمريكتان)	هولندا وبلجيكا ولسكمبرغ — مذكرة
٤٦	أمريكا الشمالية السياسية وممها خريطة توزيع الغلات وأنحاء الرياح	دانيمرقة — مذكرة
٤٧	نهر سنت لورنس « مسسى والبحيرات العظمى »	ألمانيا وبولونيا وممها الأرخبيل الدينيرقى
٤٨	الممالك المتحدة ومكسيكا وحوض نهر سلوران من كندا — مذكرة	سويسرة — مذكرة لبيان السكك الحديدية اتى تمتاز نفق جبال
٤٩	حكومة كندا أمريكا الوسطى وجزائر أنتيلة (الهند الغربية)	الألب
٥٠	أمريكا الجنوبية	النمسا والمجر وتشيكوسلفا كيا
٥١	أمريكا الجنوبية من الشمال « » « الجنوب »	إيطاليا وممالك البلقان وممها النمسا والمجر (على النظام الجديد)
٥٢	جزيرة استراليا القسم الجنوبي الشرقى من استراليا	السويد والنرويج اسبانيا والبرتغال
٥٣	قسم الاقيانوسية نيوزيلند	بلاد السوفييت الروسية والبلاد اتى انفصلت منها واستقلت
٥٤	أشهر طرق المواصلات فى العالم	قارة آسيا الطبيعية — مذكرة فى وصف القارة
	دليل الاطلاع على أسماء الأماكن والبقاع	قارة آسيا السياسية وممها خريطة توزيع النبات وأنحاء الرياح
		الجمهورية التركية وبلاد الشام والعراق وقفقاسية (على النظام الجديد)
		بلاد العرب والعجم
		آسيا الوسطى (تركستان)
		الهندستان وأفغانستان — مذكرة فى وصف نهري الكنجج والسند
		الهند الاقصى وجزائر الملايو — مذكرة فى وصف جزائر الملايو
		جمهورية الصين — مذكرة

(جدول بأهم ممالك الأرض ومساحتها وسكانها وأمهاث مدنها وحواسرها)

القسم	مساحة بلوف الامبال	السكان بالالف	أشهر المدن وسكانها بالالف	القسم	مساحة بلوف الامبال	السكان بالالف	أشهر المدن وسكانها بالالف
ارجنتينه	١١٥٣	٧٤٦٧	بيونس ايرس ١٥٧٦	تنجانقا (افريقية الشرقية الالمانية)	٣٨٤	٨٠٠٠	دار السلام —
الارض الجديدة (نيوفونلند)	١٦٢	٢٤٥	سن جونس ٣١	تونس	٥١	٩٠٠	تونس ١٧٦
الارض الحفراء	٨٣٨	١١	—	الجزائر	١٨٥	٥٢٣٢	الجزائر ١٧٢
ارغواي	٧٢	١٢٢٥	منفديو ٣٦٢	جزائر الهند الغربية الانجليزية	١٢٥	١٥٠٠	كجنتن ٤٧
ارلنده	٣٣	٤٣٩٠	دبلين ٣٩٨	جزائر بحر المانش	٥٧	٩٦	صفت هاجر ٢٨
اسبانيا	١٩٧	١٩٥٨٩	مدريد ٦٥٢	جاكنا	٤٤٤	٨٣١	كنجنتن ٤٧
استونيا	٨	٥١٣	رفل ١٦٥	الحبشة	١٠٥	٣٥٠٠	اديس ابابا ١٠
استراليا المتحدة	٢٩٧٤	٥٤٣٧	ملبورن ٧٠٨	حيدر آباد	٨٣	١٣٣٧٤	حيدر آباد ٤٠٤
الاقليم الجديد	٩	٢	كبرا —	خط الاستواء (اكوادور)	١١٩	١٤٠٠	كوتيو ٤
الغاله الجنوبية الجديدة	٣٠٩	٢٠٩٦	سدني ٨٩٨	دانيمرقه	١٥	٢٧٧٥	كوبهاغن ٥٠٦
الاقليم الشمالي	٥٢٦	٣	بورت دارون	دميكان (سندومع)	١٩٢	٦١٠	سندومع ٢٠
كويزلند	٦٧٠	٧٥٦	برسبان ١٧٤	راس الرجاء الصالح	٢٧٧	٢٥٦٣	مدينة الرأس ١٦٢
استراليا الجنوبية	٣٨٠	٤٠٨	ادلاید ٢٥٥	رجوتانا	١٢٨	١٥٣٠	جيور ١٢٠
فكتوريا	٨٨	١٥٣٠	مليورن ٨٠٧	رودسا	٣٨٢	١١٠٠	السبورى —
استراليا الغربية	٩٧٦	٣٢٩	برث ١٣٠	الروسيا (السوفيت)	١٣٨٧	٨٠٦٦٨	سكو ١٨١٧
طهمانية	٢٦	٢١٤	هورت ٤٠	رومانيا	١١٢	١٣٧٣٠	بجاست ٣٠٩
اسام	٦١	٧٠٦٠	شانج ٨	زربار وبمبا	١	٢١٠	زربار ٣٥
أفريقية الجنوبية الغربية	٣٢١	٢٠٠	وندموك —	زيلنده الجديدة	١٠٤	١٠٦٠	ولجتن ٩٥
د الشرقية البرتغالية	٢٨٣	١٥٠٠	موزمبيق ٧	ساحل الذهب	٨١	١٥٠٠	اكرا ١٦١
د الإنجليزية	٤٠٠	٦٠٠٠	نيروبي ٢٠	سرنيديب (سيلان)	٢٥	٣٥٩٣	كلبو ٢١١
د المتحدة	٤٧٣	٥٩٥٨	مدينة الرأس (كيب تون) ١٦٢	سلفادور	٨	١٠٠٠	سلفادور ٥٩
أفغانستان	٢٢٩	٤٠٠٠	كابل ٦٠	سنغال الفرنسية	٢٠٠	٣٢٠٠	سن لويس ٢٠
البانيا	١١	٨٥٠	دورس ٥	السودان المصري	١٠٠٢	٥٠٠٠	الخرطوم ٢١
اكرانيا	٢١٦	٣٠٠٠٠	كيف ٦١٠	السومال البرطانية	٦٨	٥٠٠	بربره ٣٠
المانيا	١٧١	٥٦٥٢٦	بيرلين ٢٣٦١	السويد	١٧٢	٥٥٢٢	استكهلم ٤١٥
المختارة	٥١	٣٥٦٨٩	لندن ٧٤٦٧	سويسره	١٦	٣٧٣٦	برن ٨٥
المحولا	٥٢٨	٣٦٤٠	لوانده ١٧	سيام	١٩٥	٨١٤٩	بنكوك ٦٢٨
اورنج الحرة	٤٨	٥٢٧	بلمفتين ٢٦	سيريا وتركستان	٦٢٩٤	٢٧٢٣٦	طشقند ٢٧٢
ايطاليا	١١٨	٣٧٩١٢	رومة ٥٩٠	سيراليون	٣١	١٣٢٧	فريتون ٣٠
ايقوسيا	٣٠	٤٨٨٢	ابدمبرع ٤٢٠	شيلي	٢٩٢	٣٤٩٥	سنتياغو ٤٢٥
باسوتولند	١٢	٤٠٦	ماسيرو ١	جمهورية الصين	٣٢٤٢	٤٠٠٠٠٠	شنغهاي ٦٥١
بشوانلند	٢٧٥	١٢٥	فرايرع —	الصين الحقيقية	١٥٢٢	٣٠٢١١٠	بكين ٧٠٠
الغرازيل	٣٢١٨	١٧٣١٨	ريو جانيرو ١١٥٧	طرابلس (ليبيا)	٣٣٥	١٠٠٠	طرابلس ٣٠
البرتغال	٣٦	٥٩٥٧	لشبونه ٤٣٥	عدن وبرم	٤	٢٦	عدن ٤١
برغواي	١٠٠	٦٣٠	اسنسيون ٤٥	بلاد المعجم	٦٩٥	٩٠٠٠	طهران ٢٢٠
برمانيا	٢٣١	١٢١١٥	رتنون ٣٤٠	العراق	١٤٣	٢٨٤٩	بغداد ٢٢٥
برنيو الانجليزية	٩٦	٨٢٠	سرواك ٢٠	بلاد العرب	١٠٠٠	٣٠٠٠	مكة ٥٥
بلجيكا	١١٤	٧٥٧١	بركسل ٦٨٥	عمان	٧٥	١٠٠٠	مسقط ٦٠
بلغاريا	٤٠	٤٥٥٣	صوفيه ١٠٣	الغاله (ويلز)	٧٢٤	٢٢٠٦	كرديف ٢١٧
بلوخستان	١٨٥	٨٣٥	كوتا ١٧	قاعة الجديدة (الهولندية)	٣١٢	٧٠٠	بنجر مارسن —
بنجاب	١٨٧	٢٧٠٨٤	بنجاب ١١٧٣	قاعة الجديدة (يابوا)	٩٠	٣٥٠	برث وورسباي —
بنغال	١٦٣	٢٤١٨٦	لاهور (لهور) ٢٨٠	نمبيا	٣	٢١٥	بانورست ٩
بولونيا	٨٤	٤٧٥١٦	كلكتا ١٢٦٣				
بوليفيا	١٤٢	٣٦٢٣٥	وارسو ٩٨٠				
تركية آسيا	٧٣٤	١٧٨٨	سکر ٢٥				
الترنغال	١١٠	١٦٨٦	انقرة —				
ترندادوتوباغو	١٩	١٧٢	بريتوريا ٥٨				
تشيكوسلفاكيا	٦٠	١٣٠٠٠	بورت اف اسبين ٥٥				
			براهمة ٥٥٠				

(ب)

القسم	المساحة بالالوف الاميال	السكان بالالاف	أشهر المدن وسكانها بالالاف	القسم	المساحة بالالوف الاميال	السكان بالالاف	أشهر المدن وسكانها بالالاف
غواتيمالا	٤٨	٢١١٩	غواتيمالا ٩٠	مديريات الهند المتحدة	١١٢	٤٨٠١٩	لكنو ٢٤٤
غويامه البريطانية	١٠٩	٣٠٠	جورج تون ٥٣	مراكش	١٥٥	١٢٠٠٠	فاس ١٠٦
فلبين	١١٤	٨٢٧٦	مانيلا ٢٧٤	مستعمرات وممالك ملقا	٥٠	٢٤٧٠	سقاورة ٣٠٣
فرنسا	٢١٣	٤١٤٧٦	باريس ٢٨٨٨	مصر	٤٠٠	١٤٠٠٠	القاهرة ٨٠٠
فلسطين وسورية	٢٤	٣٥٠	دمشق ٢٥٠	مكسيكا	٧٥٢	١٥٠٦٣	مكسيكو ١٠٨٠
فلكاند	٧,٥	٢	استانلي ١	الممالك المتحدة	٣٠٠٠	١١٧٨٥٧	واشنطن ٤٣٨
فنزويلا	٥٩٣	٢٣٢٤	كراس ٧٢	الملكة الانجليزية (انجلترا)	١٢١	٤٧١٥٨	لندن ٤٤٨٣
فلمده	١٢٦	٣٣٠١	هلمجنفرس ١٨٧	موريس	٠,٧	٣٧٢	سن لويس ٥٤
فيجي	٨	١٢٣	وفا ١	ميسور	٢٦	٥٨٠٦	ميسور ٧١
قبرس	٣,٥	٢٧٤	نيقوسيا ١٦	نتال	٣٦,٢	١١٩٢	بيترمارتسبرغ ٣٠
كستاريكا	٢٣	٣٠٩	سن جوزيه ٢٥	الدروج	١٢٤	٢٣٩١	كرسقانيا (اوسلو) ٢٦٤
كشمير	٨٤	٣١٥٨	سر نهار ١٤٢	الهند	٣٣	٨٥٠٠	فيينا ١٨٤٢
كلمبيا	٤٦١	٥٤٧٢	بغوطا ١٤٣	نيبال	٥٩	٣٠٠٠	ختمندو ٤٨
كندا	٣٧٢٩	٧٢٠٦	اتاووه ١٠٧	نيجيريا	٣٣٦	١٧١٠٠	لاهورس ٤٢
الكلفو الباجيكية	٩٠٥	١٦٣٠٠	بوما —	نيكارغوي	٤٨	٤٢٠	انغوى ٣٠
الكلفو الدرنسية	٣٩٦	٧٧٥٠	لبرفيل ٣	هايتي	١١	٩٦٠	بور اوبرنس ٦٥
كوبا	٤٤	٢٣٨٢	هرانه ٣٦٣	الهندستان	١٨٠٢	٣١٩٠٧٥	دهلي ٣٠٣
كوره	٨٦	١٤٥٦٧	سيول ١٩٢	المديريات الانجليزية	١٠٩٣	٢٤٧١٣٨	—
لتفيا	٢٨	٢٥٩٠	زيفا ٥٦٩	الممالك الوطنية	٧٠٩	٧١٩٣٧	—
لتوانيا	٢٣	٢٦٧١	ولنا ٢١٥	الهند الصيني الفرنسي	٢٥٦	١٧٠٠٠	هاوى ١٣٠
لكشمير	١	٢٣٧	لكشميرج ٢١	هندوراس	٤٦	٥٥٣	تيفوسيليا ٢٢
ليبيريا	٥٢	٢٠٠٠	ميريا —	هندوراس البريطانية	٨	٣٧	باليز ٩
مالطه وجوزو	٠,١	١٩٢	ولنا ٥٠	هوائي (سدويتش)	٧	١٩٢	هونولولو ٥٢
المجر	٤٠	١٣٠٠٠	بوداست ١١٨٤	هولنده	١٣	٥٦١١٤	لاماي ٢٩٥
مدراس	١٥٢	٢٦٢١٧	مدراس ٥٢٣	اليابان	١٦٠	٤٩٥٨٩	طوكيو ٢١٧٣
مدشقر	٢٢٨	٢٢٤٥	انتشاريفو ٥٠	يوجو سلافيا	٨٠	١٢٥٠٠	بغراد ٩١
				اليونان	٥٢	٧٠٠٠	أثينا ١٦٧

جدول أمهات مدن الارض وسكان كل منها

- ١ جميع المدن التي سكانها مليون أو أكثر وضعت أمامها هذه العلامة
- ٢ المدن المذكورة هنا هي التي سكانها ١٠٠٠٠٠٠ فما فوق

المدينة	سكانها بالالاف	المدينة	سكانها بالالاف	المدينة	سكانها بالالاف	المدينة	سكانها بالالاف
افريقية	٧٠٠	ريغون	٣٤٠	كيبو	٢١١		
القاهرة	٦٥١	دهلي	٣٠٣	بيكوك	٦٢٨		
الاسكندرية	٦٢٤	لاهور (لهور)	٢٨٠	سقاورة	٣٠٣		
جوهانسبرغ	٤٠٠	احد آد	٢٧٤	هانوى	١٠٣		
تونس	٤٥٠	لكنو	٢٤٤	مانيلا	٢٨٤		
الجزائر	٢٦٧	ننلور	٢٣٨	سرماية	١٦٠		
مدينة الرأس	٢٥٠	كرنشي	٢١٦	بتاوه	٢٣٥		
وهران	٢٠٠	بارس	٢٠٠	طوكيو	٢١٧٣		
زنزبار	١٩٩	احرا	١٨٦	أوساكا	١٢٥٣		
فاس أو مراكش	١١٤	بونو	١٧٧	كيوتو	٥٩١		
اسيا	١٠٦	الله آاد	١٥٦	يوقوهاما	٤٢٣		
كيتون	١٢٦٣	مندلای	١٤٧	تخاساكي	١٧٦		
هيكاو	١١٧٣	سرنجر	١٤٢	هروشيما	١٦٢		
تيتسن	٥٢٣	جيبور	١٢٠	هاكوديت	١٣٤		
	٤٠٤	سرات	١١٨	طهران	٢٢٠		

سكانها بالآلاف	المدينة	سكانها بالآلاف	المدينة	سكانها بالآلاف	المدينة	سكانها بالآلاف	المدينة
١٠٧	اتانوه	٢١٧	كتانية	١٧١	نانت	٢٠٠	تبريز
١٠٠	فكوفير	١٨٩	بولونا	١٤٩	طولوز	٢٧٢	طشقند
٥٦٢٠	نيويورك *	١٦٨	البندقية	١٤٨	سات آين	٣٥٠	ازمير
٢٧٠٢	شيكاغو *	١٥٠	سيدا	١٤٣	نيس	٢٥٠	دمشق
١٨٢٤	هلاوليا	١٠٨	ايفرن	١٣٦	هانر	٢٥٠	حلب
٩٩٤	دزويت (دزوا)	١٠٥	يدوا	٦٢٥	روين	١٨٠	بيروت
٧٩٧	كليفاند	٥٠٦	كوبنهاغن	١٢٣	رويكس (رويه)		أوربا
٧٧٣	سن لويس	٤١٥	استكهلم	١٢٠	نانسى		
٧٤٨	بستن	٢٦٤	كرستيانية (اوسلو)	١١٥	ريم	٧٤٦٧	لندن الكبرى *
٧٣٤	بليمور	٢٠٠	جوتبرج	١٠٥	طولون	٩١٩	برهجهام
٥٨٨	بتمبرج	١١٢	لمو	٢٣٦١	بيران *	٨٠٣	ليفربول
٥٧٧	لاس انجلس	٤٣٥	لشبونه	٩٨٥	ممبرج	٧٣١	منشستر
٥٠٧	بفلو	١٩٤	اوبرتو	٦٣٣	كلن	٤٩١	شفيلد
٥٠٧	سنفرانسكو	٢٣١٨	بتروغراد (لنينغراد) *	٦٣٠	مشن (مونينج)	٤٥٨	ليدز
٤٥٧	ملوكي	١٨١٧	موسكو *	٦٠٤	لبسج	٣٧٧	برستول
٤٣٨	واشنطن	٣٢٨	تفليس (جرجيا)	٥٢٩	درسدن	٢٧٥	نيوكاستل
٤٠١	سفساني	٢٣٧	باكو	٥٢٨	برسلو	٢٦٣	نجهام
٣٨٧	ارليان الجديدة	٢٣٥	سراتف	٤٣٩	اسن	٢٤٧	پورتسموت
٣٨٠	ميبولس	٢٠٥	رستف	٤٣٣	فرنكفرت	٢١٠	بليموت
٣١٤	انديانابولس	١٩٥	قران	٤٠٧	رسلدرف	٢٠٠	كرديف
٢٥٨	بورتلند	١٦٤	استراخان	٣٥٢	نومبرج	١٦١	سوتنبتن
٢٥٦	دقز	١٤٧	ارزميرج	٣١٠	هانومر	١٣٠	دري
٢٣٥	لوزفيل	١٤٤	سهارا	٣٠٩	استونجرت	٣٩٨	دبلين
٢٣٥	سن بابل	١٤١	تولا	٢٠٣	شمبز (كمنز)	٣٨٧	بلقاس
١٩٢	اماما	١٢٠	ياروسلاف	٢٩٥	درغند	١٠٣٤	جلاسكو *
١٧٢	رشمند	١١٢	نجني تجرود	٢٨٦	مجدبرج	٤٢٠	ايدهبرج
١١٨	مدينة البعيرة الملح	١٠٥	برم	٢٦١	ككسبرج	١٦٨	دندي
١١٣	الباق	٩٨٠	وارسو	٢٥٧	برمن	١٥٩	ابردن
١٠٨٠	مكسيكو *	٤٣٠	لديز	٢٣٣	استتين	١٨٤٢	فيبا *
١١٩	وادي الحجارة	٢٠٦	لمبرج	٢٢٩	مانهايم	١٥٧	جراز
	أمريكا الجنوبية	١٧٦	كراكو	٢٠٥	كيل	١٢٠٠	القسطنطينية *
١٥٧٦	يونيس ايرس *	٣٥١	دنسج	١٨٢	هالن	٣٠٩	بخارست
١١٥٧	ريوجانيرو *	٦٥٢	مدريد	١٦٩	التونا	٢٥٠	سلايك
٤٢٥	سنتياغو	٦١٨	برشلونه	١٥٧	البرفيلد	١٦٧	أتينا
٣٦٢	منتفديو	٢٤٥	بلنسيه	١٥٦	بارمن	١١٤	كشيف
٣٤٨	باهيا	١٦٤	اشبيليه	١٤٦	اخن	١٠٣	صوفيا
٢٧٥	بارا	١٤١	مالقه	١٣٦	كرلزروه	٥٦٩	ريفا
٢٢٣	روزريو	١٣٣	مرسيه	١١٣	لوك	٢١٥	فلدا
٢١٨	فلبارزو	١٢٤	سرقسطه	١٠٨	ماينز	١٨٧	هلستينرس
٢١٦	برغوبوك	١٠٢	قرطاجه	٦٤٧	امستردام	١٦٠	وغل
١٤٤	لجا	٢٠٦	زورنج	٥٠٦	روتدام	٦٨٥	بركسل
١٤٣	بنوطا	١٣٥	بال	٣٥٩	لاهاي	٣٢٣	اتتور
١٠٧	لاياز	١٠٤	برن	١٣٨	اترخت	١٦٧	ليبيج
١٠٠	اسنويون	٦٣١	اودسا	١١٨٤	بودابست *	١٦٦	غنت
	الاوقيانوسية	٦١٠	كيف	١١٨	سجد	٥٥٠	براهه
٨٩٨	سدني	٢٥٨	خركوف	٦٩٧	نابل	١٣٥	برون
٧٠٨	ملبورن	١٠٦	نيولايف	٦٦٣	ميلان	٢٨٨٨	باريس *
٢٥٥	ادلانيد		أمريكا الشمالية	٥٩٠	رومه	٥٩٨	مرسيليا
١٧٤	برسبان	٤٧٠	نتريل	٣٤٥	تورين	٥٢٤	ليون
١٣٤	اكلند	٣٧٦	تورتو	٣٠٠	بلرمو	٢٦٢	بردو
١٣٠	برث	١٣٥	وينيج	٢٤٢	جنوه	٢١٧	ليل
				٢٢٩	فلورنسه	١٧٨	استراسبرج

المدن المصرية والسودانية التي سكان كل منها ١٥ ألف نسمة فأفوق عدا ماسبق :

المدينة	سكانها بالآلاف	المدينة	سكانها بالآلاف	المدينة	سكانها بالآلاف	المدينة	سكانها بالآلاف
ططا	٧٤	الاية	٣٥	الخرطوم	٢٣	قديوب	١٧
بور سعيد	٧٥	بى سوف	٣٢	سوهاج	٢١	بنها	١٧
أم درمان	٦٠	السويس	٣١	ملوى	٢٠	سنورس	١٧
أسيوط	٥١	دمياط	٣١	جرجا	٢٠	الاسماعيلية	١٦
المصوره	٤٩	بلقاس	٢٧	اسنا	٢٠	المطرية	١٥
ده-هور	٤٧	أخميم	٢٦	الجبيرة	١٩	تلا	١٥
الفيوم	٤٤	شبين الكوم	٢٥	ميت غمر	١٨	سنود	١٥
الرقايق	٤٢	قنا	٢٤	زفتى	١٨	فوه	١٥
الجهة الكبرى	٣٨	سوف	٢٤	دسوق	١٨	منفلوط	١٥
				طهطا	١٨		

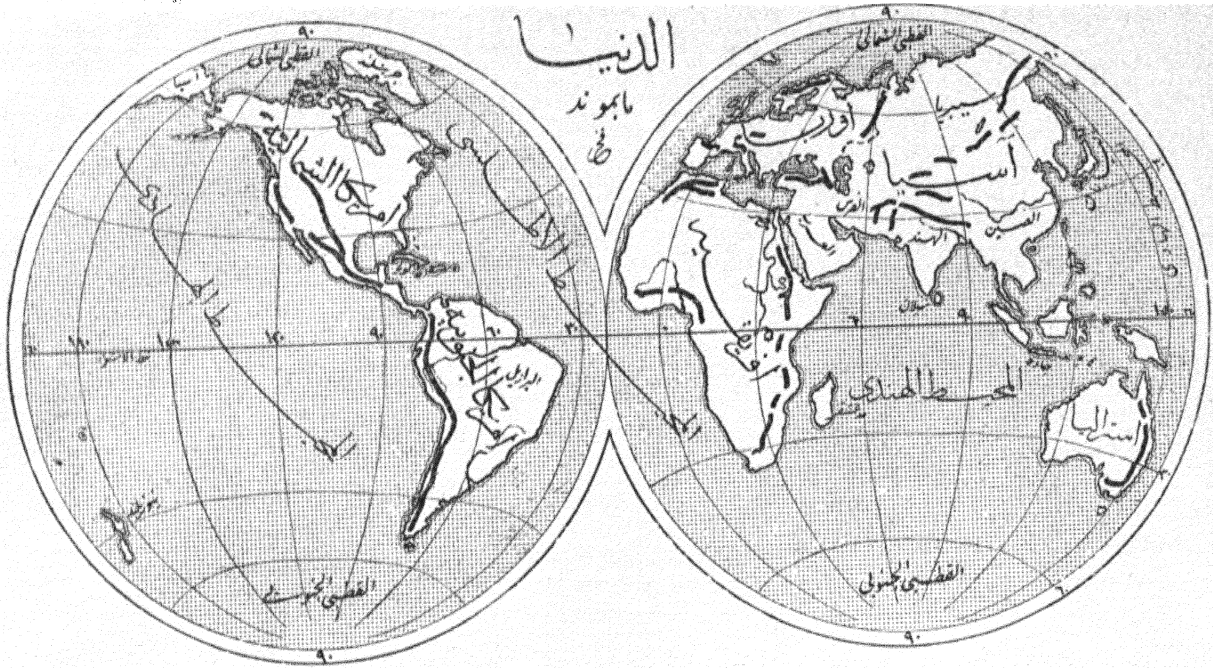
جدول أهم جبال العالم

الجبل	ارتفاعه بالقدم	الجبل	ارتفاعه بالقدم	الجبل	ارتفاعه بالقدم	الجبل	ارتفاعه بالقدم
أفريقية		البرانس	٢٢٣٨٠	كوتنان		انده (سراتا)	٢١٤٧٠
كليه البحارو		البلقان	١٨٨٧٠	ميسكونى		انده (شيبورازو)	٢٠٦١٠
كنيا		ابين	١٨٥٣٠	فماسيه	١٩٧٠٠	الجبال الصخرية (مكيلى)	٢٠٤٨٤
دونوروى		كربات	١٨٥٠٠	دموند (البرز)	١٧٢٠٠	الجبال الصحريه (جبل الينس)	١٨٠٢٠
نجد الحيشة		بده	١٨٠٠٠	مجد ايران (كوه ديتار)	١٦٨١٥	پوپوكتوبيل	١٧٨٨٠
جبال أطلس		اسكندراوه	١٦٩٢٠	ارارات	١٥٢٠٠	سيرا نيناده	١٤٩٠٠
كرون		اوفران	١٣٧٠٠	رنيو	١٤١٥٠	كسكاد	١٤٤٤٠
كبرج		سيفين	١٢٣٦٥	فوحى يما	١٣٠٠٠	ألجاني	٦٧٠٧
آسيا		أورال	١٢٢٦٠	سوه طره	١١٠٠٠	استراليا	
ملايا (ايفرست)		بوهيميا	٨٦٣٠	سيدا		جبال هوائى	١٣٩٥٣
قره قروم		هكاه		أوروبا	٢٩٠٠٢	د فكتوريا	١٣١٢٠
تيانشان		أمريكا		الحبل الابيض (منت بلان)	٢٨٢٥٠	د نيوزيلند (كوك)	١٢٣٤٨
		انده (اكسكجوى)	١١٤٢٠	سيرا نيناده	٢٤٠٠٠		

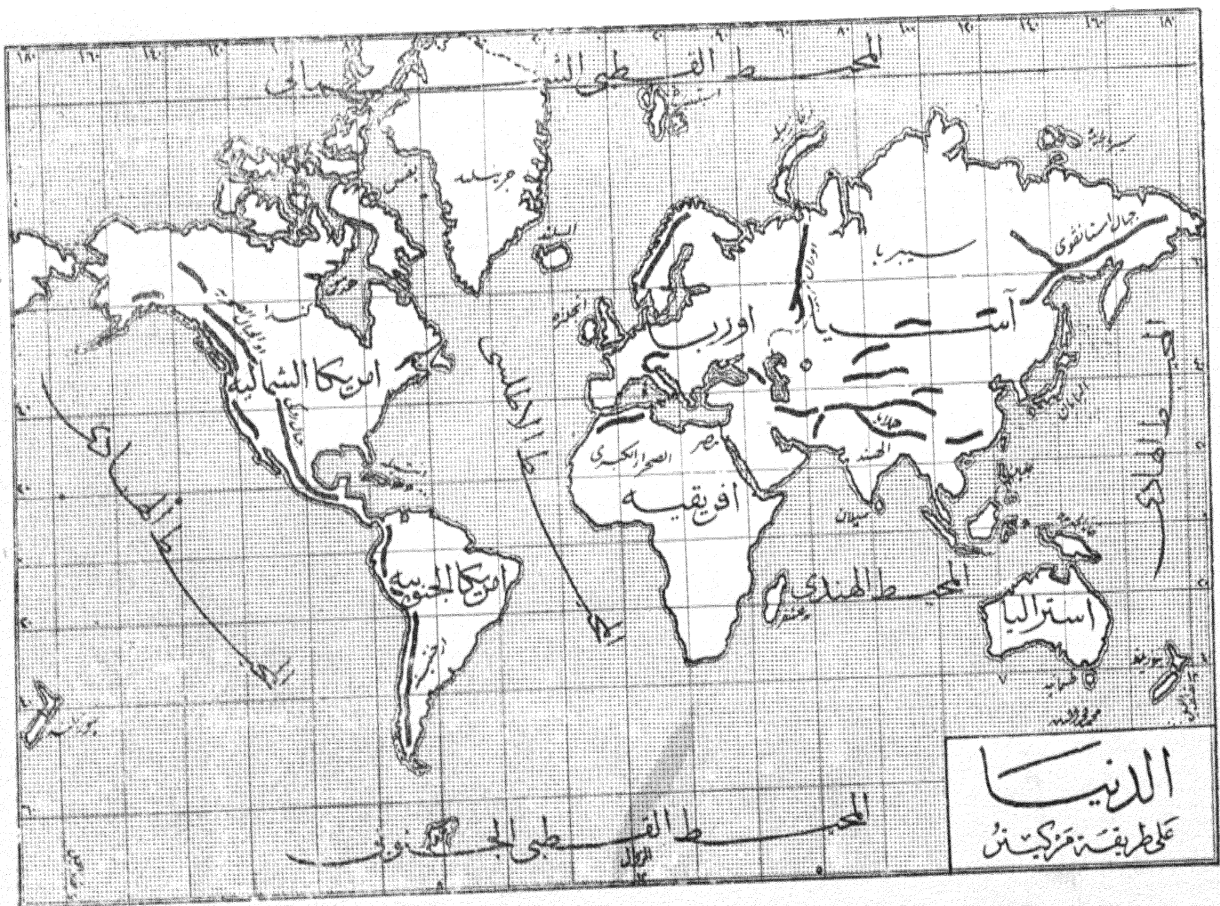
مساحة القارات وعدد سكانها

القارة	مساحتها بالميل	سكانها
امريقيه	١١٣٤٨٠٠٠	١٢٨٩٣٣٠٠٠
اوربا	٣٨٣٤٠٠٠	٤٥١٣٧١٠٠٠
آسيا	١٦٨٨١٠٠٠	٩٥٠٣٨٦٠٠٠
امريكا الشماليه	٨٥٨٢٠٠٠	١٢٨٩٣٣٠٠٠
امريكا الجنوبيه	٦٨٦٤٠٠٠	٤٩٦٤٣٠٠٠
استراليا	٣٠٧٧٠٠٠	٦٧٨١٠٠٠

جدول أشهر بحيرات العالم			جدول أم أنهار الدنيا وأطولها ومساحة أحواضها			
ارتفاعها عن سطح البحر بالقدم	عمقها بالقدم	مساحتها بالميل	البحيرة	مساحة حوضه بالميل	طولها بالميل	النهر
			أفريقية			أفريقية
٣٩٠٠	٢٣٠	٢٦٣٥٠	فكتوريا	١١١٩٧٠٠	٣٦٨٠	النيل
٢٦٨٠	١٩٣٥	١٣٥٥٠	تجانيفا	١٤٢٨٥٠٠	٢٨٨٠	الكنغو
١٨٠٠	٦٩٠	١٠٢٣٠	نياسا	٩٦٥٣٠٥	٢٥٨٥	النيجر
٥٥٨	٢٣	٨٣٠٠	شاد	٥٥٢١٠٠	١٦٥٠	زمبيزه
١٢٠٠	—	٣٩٦٠	رودلف	٤١٨٢٠٠	١١٥٥	اورنج
٣٦٧٠	—	١٩٧٠	بنجويلو	٢١٦٢٠٠	٩٩٥	لمبوبو
٢٩٥٠	—	١٩٥٠	مويرو	١٦٩٩٠٠	٨٩٠	سمال
٢١٦٥	—	١٧٤٠	البرت			آسيا
٣١٧٠	—	١٥٠٥	البرت ادوارد	٩٦٥٣٠٠	٢٩٥٠	بنساي
			آسيا	٧٧٢٢٠٠	٢٩٢٠	تامور
٨٤—	٣٩٣٠	١٦٥٥٢٠	قروين	٦٦٥٠٠٠	٢٨٥٠	بنج تسي كينج
١٥٧	٢٢٠	٢٦١٥٥	آرال	١١٩٧٠٠٠	٢٧٠٠	أوبى
١٧٠٦	٤٧٠٠	١٣٤٩٠	بيكال	٣٧٦١٠٠	٢٥٨٠	هوانغهو
٩٠٠	٨٢	٧٩٦٠	بلكاشن	٩٠٧٤٠٠	٢٤٩٠	لينا
٥٣٠٠	١٢١٤	٢٠٠٠	إسق	٣٢٢٤٠٠	١٩٧٥	السند
٤٠٠٠	٤٦	١٤٨٠	ارميه	٤٥٣٧٠٠	١٦٨٠	الكنج
٥٤٨٠	—	١٤٢٠	وان	٢٦٥٦٠٠	١٦٢٠	الفرات
١٢٩١—	١١٧١	٣٥٣	البحر الميت	١٦٩٨٩١	١٣٧٠	جيجون
			أوروبا			أوروبا
١٦	٨٣٢	٦٩٦٠	لاتك (لادوغه)	٥٧٩٢٠٠	٢٣٠٠	ولغا
١١٥	٤٠٧	٣٢٩٠	انحه (اونينه)	٣١٥٤٦٠	١٧٢٠	الدانوب
١٤٤	٢٩٢	٢٤١٠	وتر	١٨٥٣٥٠	١١٢٠	دون
٢٨٩	٣٩٠	٧٦٠	وتر	١٨٠٧٠٠	١١٢٠	ديبر
١٢٣٠	١٠١٣	٢٢٤	جيف	١٦٧٠٠٠	١٠٩٠	بتشورا
١٣٠٥	٨٢٦	٢٠٨	كاستانس	١٤١٣٠٠	١٠١٠	دفيئا
			أمريكا	٧٧٢٠٠	٨٠٥	الرين
٦٠٢	١٠٠٧	٣١٢٠٠	البحيرة العليا	٥٤١٠٠	٧٢٠	إلب
٥٨٢	٧٠٢	٢٣٨٠٠	مرون	٧٦١٠٠	٦٥٠	وستون
٥٨٢	٨٧٠	٢٢٤٥٠	مشقان (مشجن)	٤٤٨٠٠	٦٢٠	لوار
—	—	١١٢٠٠	الدب الأكبر	٥١٧٠٠	٥٥٠	اودير
٤٠٠	—	١٠٠٠٠	الصيد	٢٨٨٠٠	٥٠٠	تاحة
٥٧٣	٢١٠	٩٩٥٠	ارنيه	٣٨٢٠٠	٥٠٣	الرون
٧٢٢	—	٩٢٧٠	وينيج	٢٧٠٠٠	٤٠٥	بو
٢٤٧	٧٣٨	٧٥٤٠	انتاربو			أمريكا
٢٥٤٠	٩٢٥	٣٢٢٠	تيتيكاكا	١٢٧٤٢٠٠	٤٠٦٠	مسي
١٤٢٢	٥٢	٢٣٦٠	البحيرة الملحة المظي	٢٧٠٢٨٠٠	٣٥٥٠	امازون
			أستراليا	٤٨٢٦٠٠	٢٣٧٠	سنلوران
٢٦—	—	٣٦٧٠	آير	١١٩٧٠٠٠	٢٢٣٠	لبلاتا
٣٦٠	—	٣١٠٠	فلورن	٩٥٦٤٠٠	٢٢٠٠	مكنزي
—	—	٢٣٢٠	ترنس	٢٣٩٣٠٠	١٧٤٠	ريوجرند
				٣٢٨٢٠٠	١٣٨٠	أورينوق
				٢٢٤٧٢٠	١٢٤٠	كلورادو
			أستراليا			أستراليا
				٢٧٠٣٠٠	١٥٥	مري



الدنيا - قاراتها ومحيطاتها (على هيئة نصف كرة) بخطوط الطول والعرض



الدنيا - قاراتها ومحيطاتها (على طريقة مركزية) بخطوط الطول والعرض

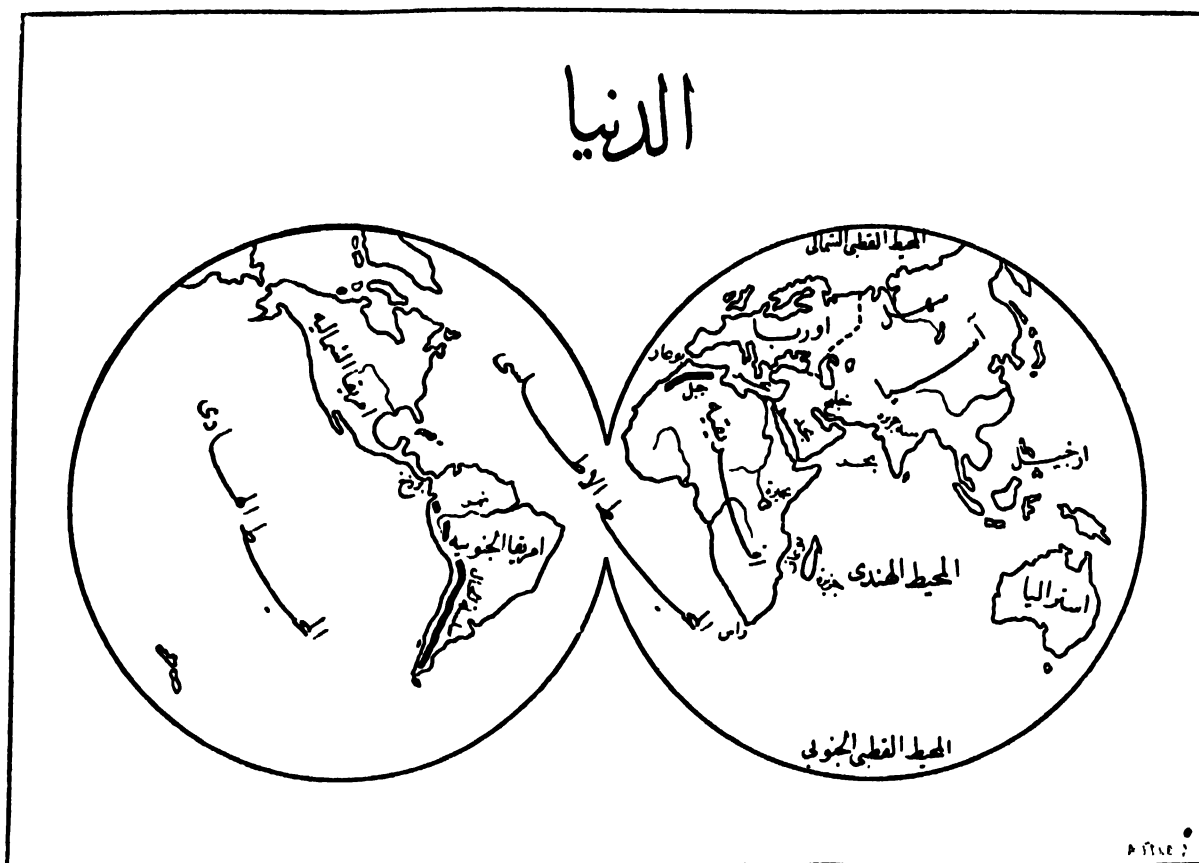
الدنيا

(١) نصفها الشرقى

يتمد نصف الكرة الشرقى من خط الطول ٣٠ الغربى ويستمر وانت مشرق الى خط الطول ١٦٠ الشرقى وفيه من اليابس بمقدار ما فى النصف الغربى منه نحو مرتين ونصف، ولكن المياه فيه تقدر بنحو $\frac{3}{4}$ ما فى النصف الغربى — واليابس فيه يشمل أوروبا وآسيا أو (أوراسيا). وأفريقية التى هى بمثابة الامتداد الجنوبى الغربى لها وقد انفصلت عنها حديثاً. جزائر الملايو وجزيرة استراليا وكلها بقايا الامتداد الجنوبى الشرقى لها والماء فيه يشمل المحيط الهندى بمخارجه و $\frac{1}{4}$ الاطلسى فى أقصى الغرب و $\frac{1}{4}$ الهادى فى أقصى الشرق، وقسما من المحيطين القطبيين الشمالى والجنوبى

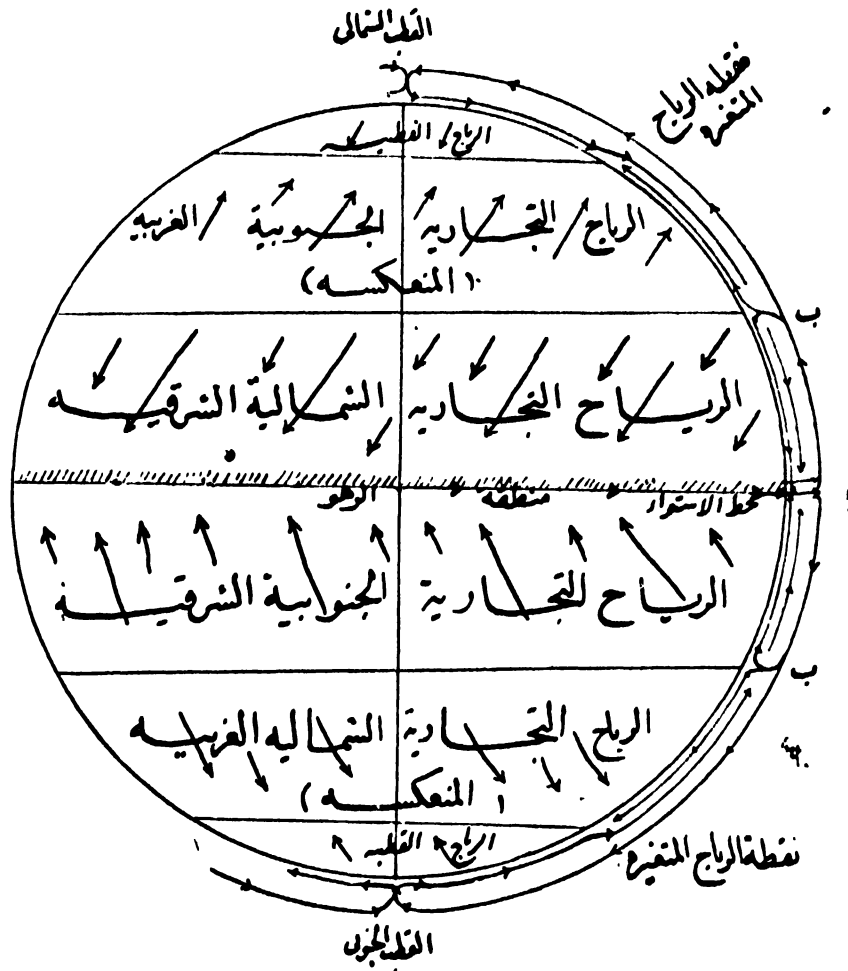
(٢) نصفها الغربى

يتمد هذا النصف من خط الطول الغربى ٢٠ ويستمر وانت مغرب الى الطول الشرقى ١٦٠ ويشمل الأمريكتين وقسما من آسيا الشمالية الشرقية، وفيه حصة أسداس الهادى و $\frac{3}{4}$ الاطلسى وقسم من المحيطين القطبيين الشمالى والجنوبى وفيه أيضاً نحو $\frac{1}{4}$ الاراضى اليابسة التى تقع فى حيز الدائرة القطبية الحوية. هذا — ويمكن تقسيم الكرة الارضية الى قسمين يكون فى أحدهما أكثر القارات وفى الثانى أكثر المحيطات ويسمى الاول النصف اليابس ويسمى الثانى النصف المائى

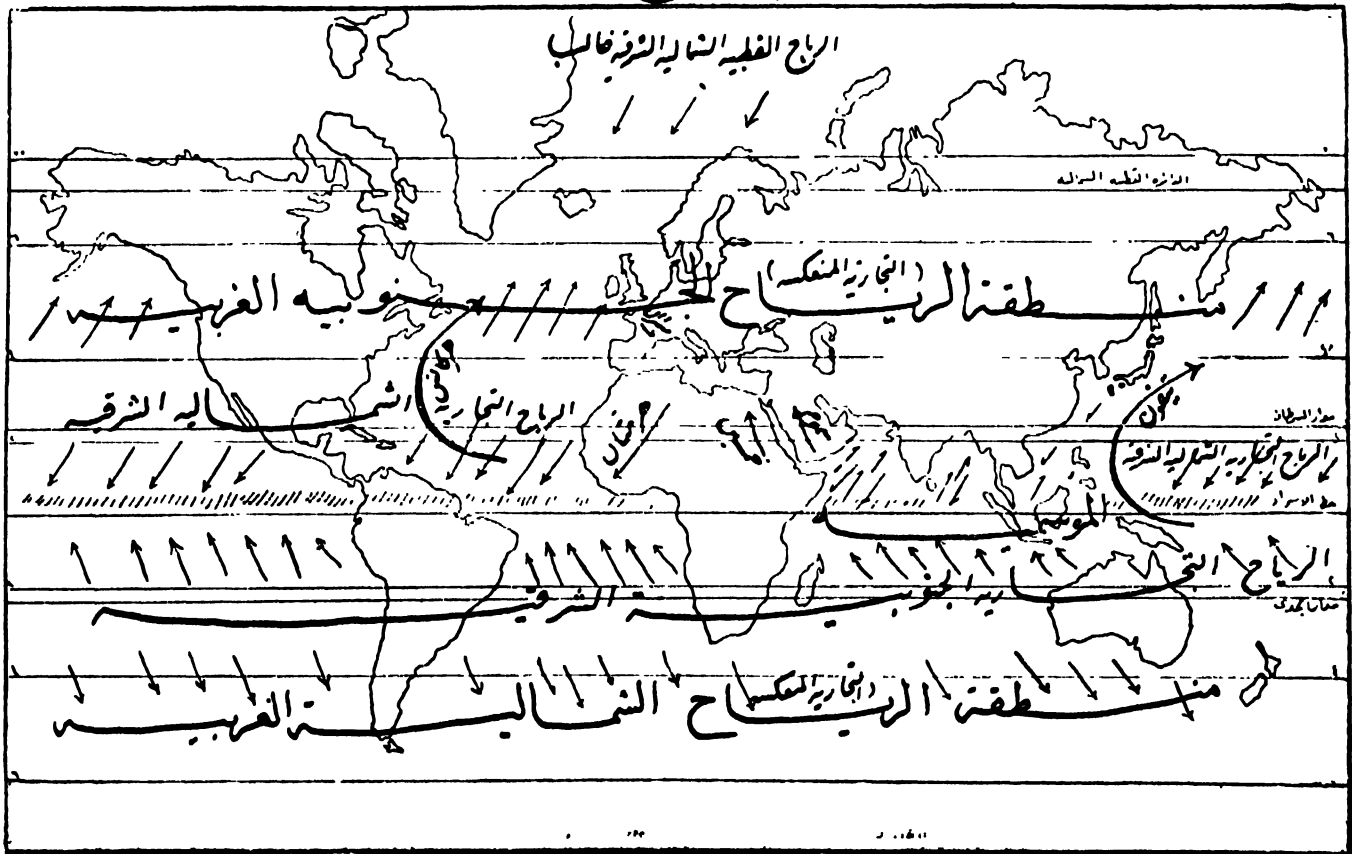


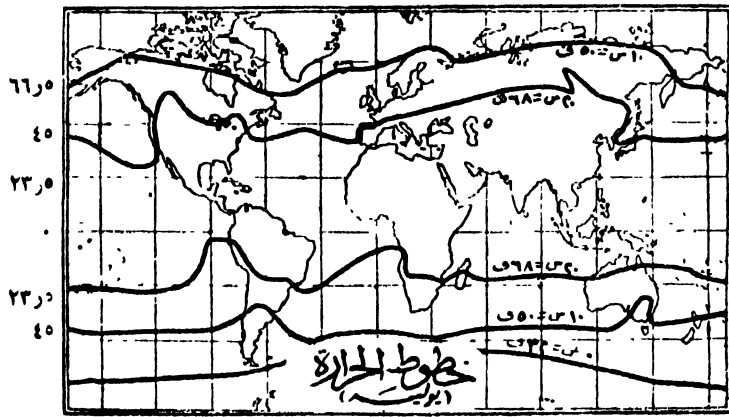
المقارنه بينهما

النصف الغربى	النصف الشرقى
(١) امتداده الاكبر من الشمال الى الجنوب	(١) امتداده الاكبر من الشرق الى الغرب
(٢) مثله	(٢) يضيق اليابس فيه رويداً رويداً حتى ينتهى جنوباً
(٣) مثله	(٣) يمر خط العرض ٥٠ الشمالى بأوسع بقاعه الارضية
(٤) به قارة انفصلت حديثاً بواسطة قناة بنما وهى أمريكا الجنوبية	(٤) به قارة انفصلت حديثاً بواسطة قناة السويس وهى افريقية
(٥) مثله	(٥) اشباه الجزائر العظمى فيه تمتد الى الجنوب
ويقطن من المكسيك تمتد الى الشمال	وجنلند من دانيمرقة تمتد الى الشمال
والاسكا تمتد الى الغرب	وآسيا الصغرى تمتد الى الغرب
(٦) والسلاسل الجبلية العظمى تمتد من الشمال الى الجنوب	(٦) والسلاسل الجبلية العظمى تمتد من الشرق الى الغرب
(٧) وله انحدار طويل الى الشرق يكون سهولاً واسعة	(٧) وله انحدار طويل الى الشمال يكون سهولاً واسعة

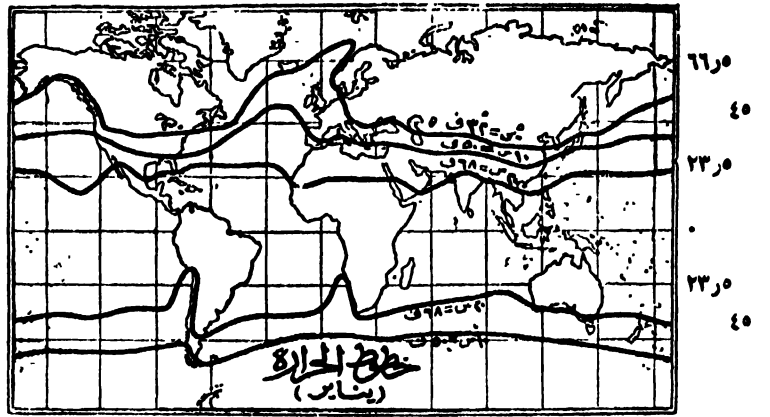


شكل عام لبيان حركات الهواء الجوي
خريطة الرياح

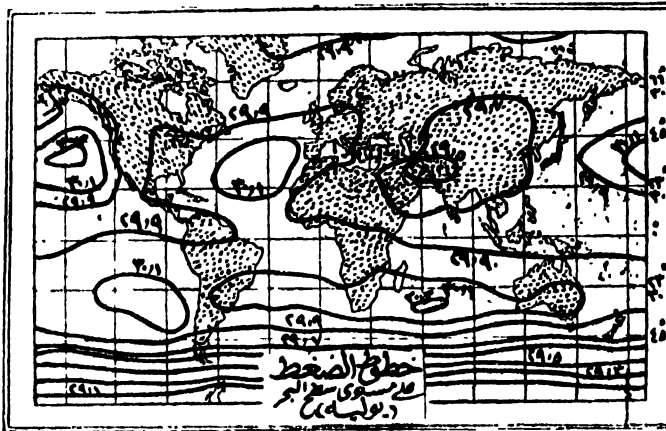




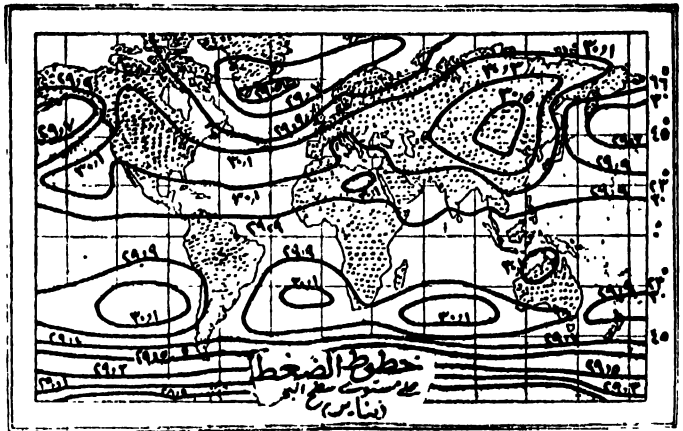
خطوط الحرارة في يوليه



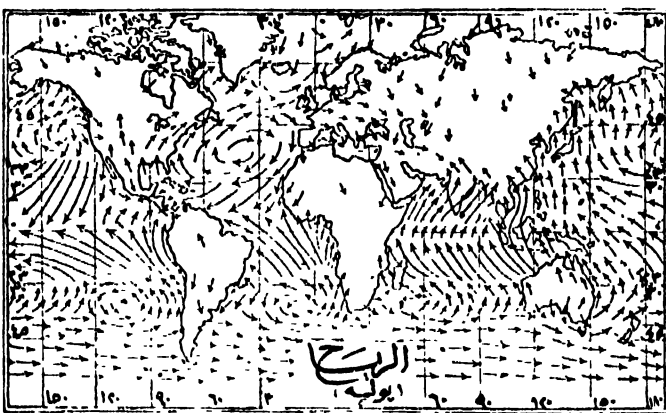
خطوط الحرارة في يناير



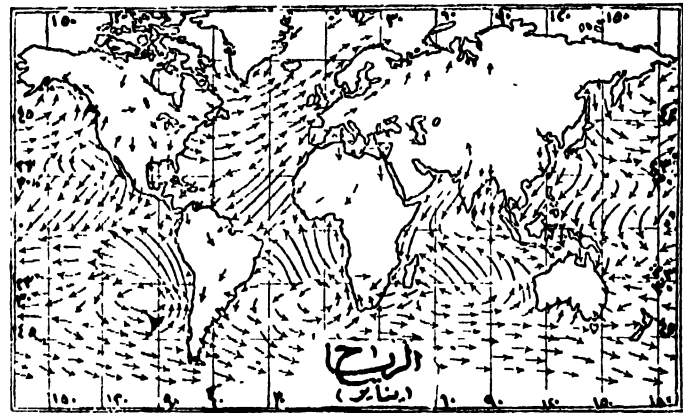
خطوط الضغط في يوليه



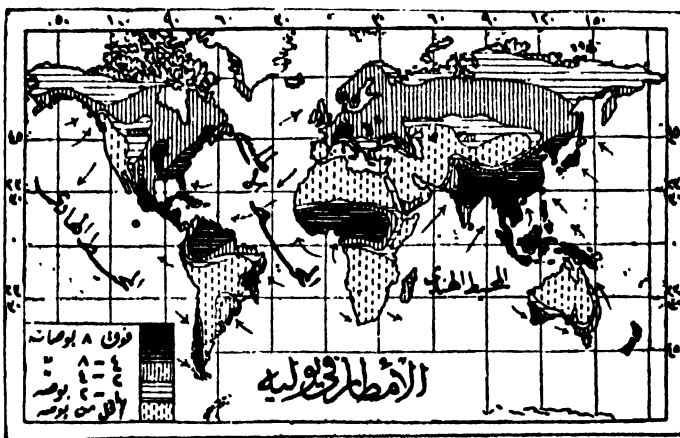
خطوط الضغط في يناير



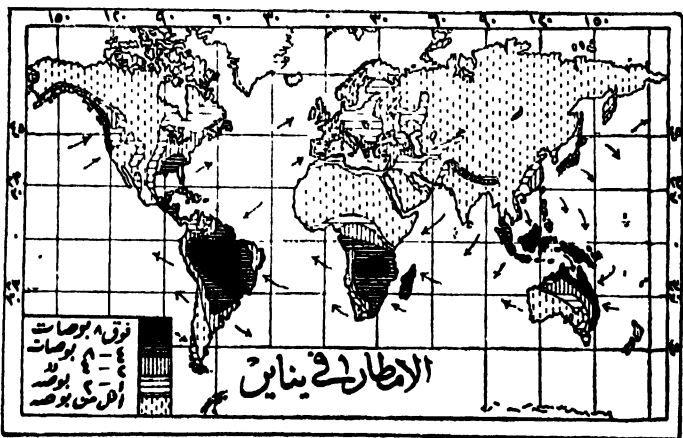
خطوط الضغط في يوليه



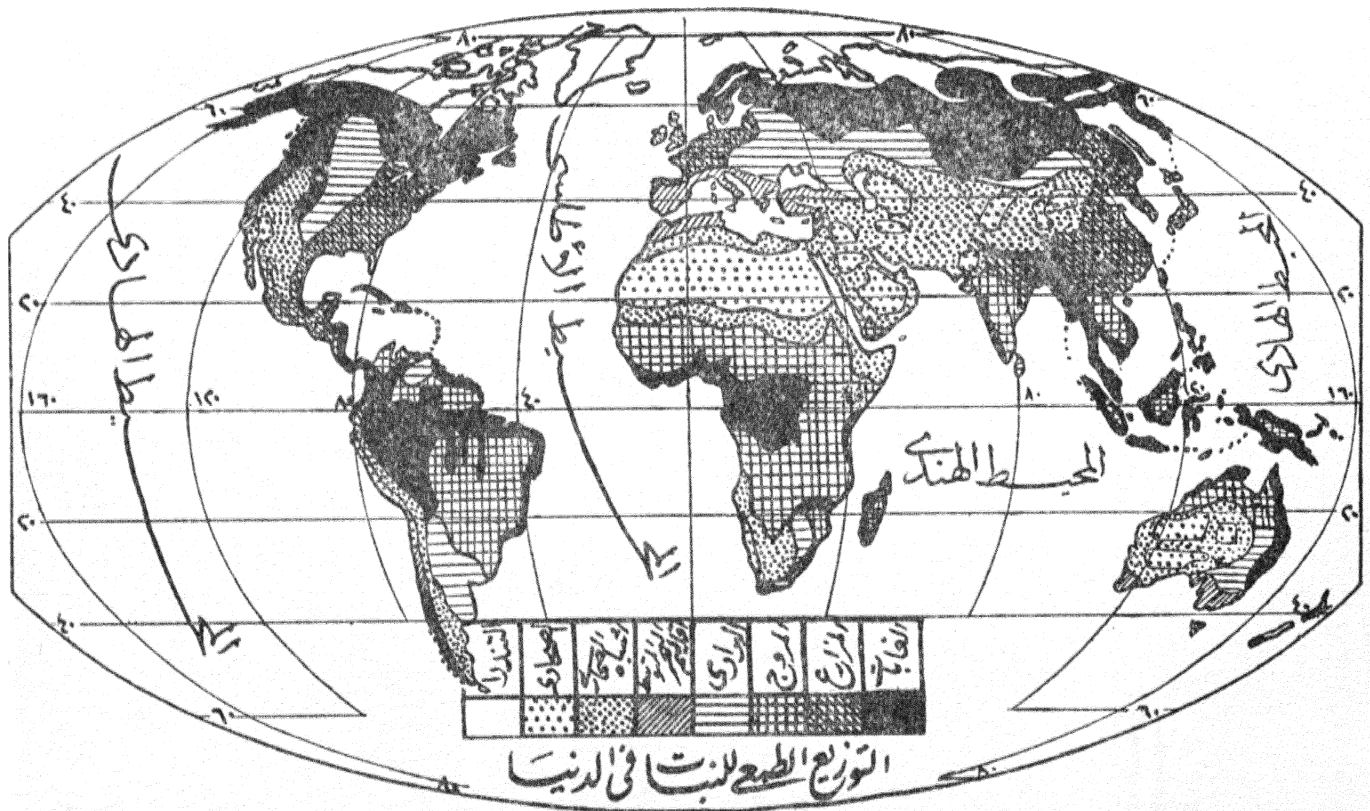
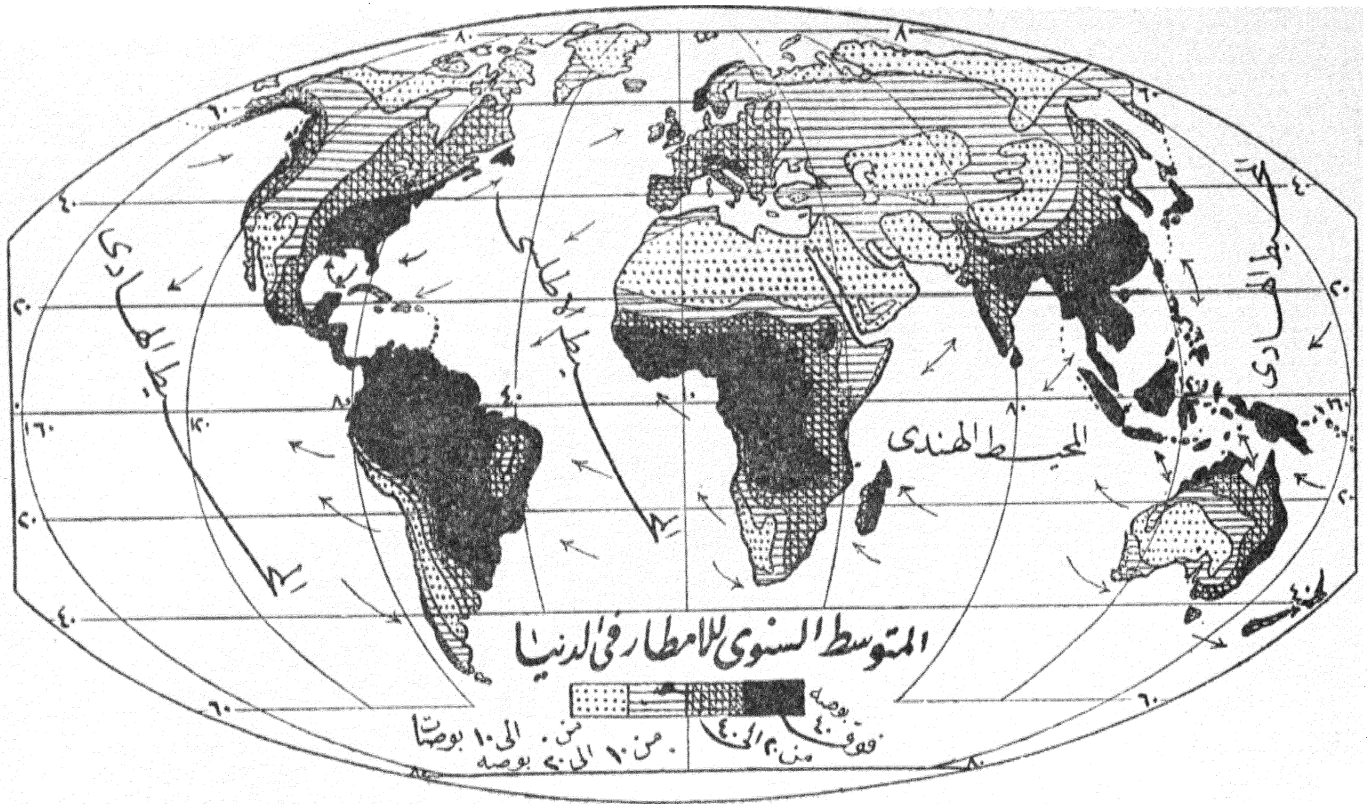
الرياح في يناير



الامطار في يوليه



الامطار في يناير



أهم النبتات والشجر في فصاع العايات الاستوائية ومايلتها الى الملائين






الكلاب



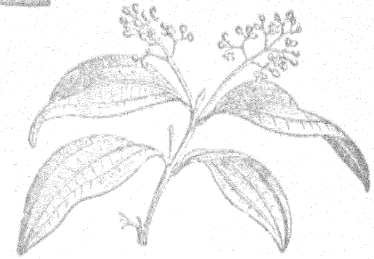
قصب السكر



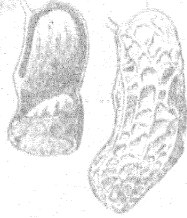
القطن



الفول السوداني




غصن قفاه



القنيس الهندى (البجوت)




غصن قرفل



الارروط






جونز الطيب



القلفل الاسود

المحاصيل والشجر والبقاع الدفيئة من المعتدلين






التبغ




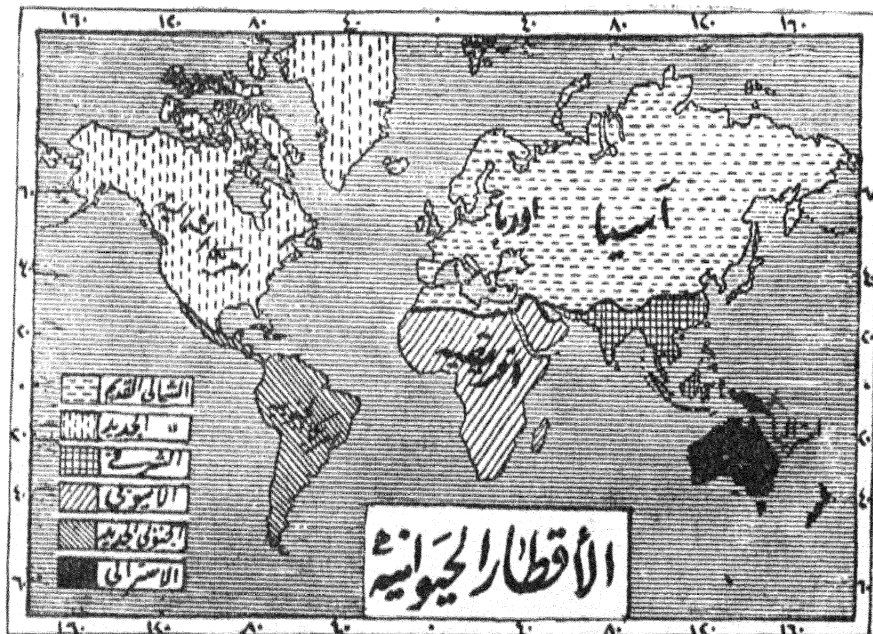
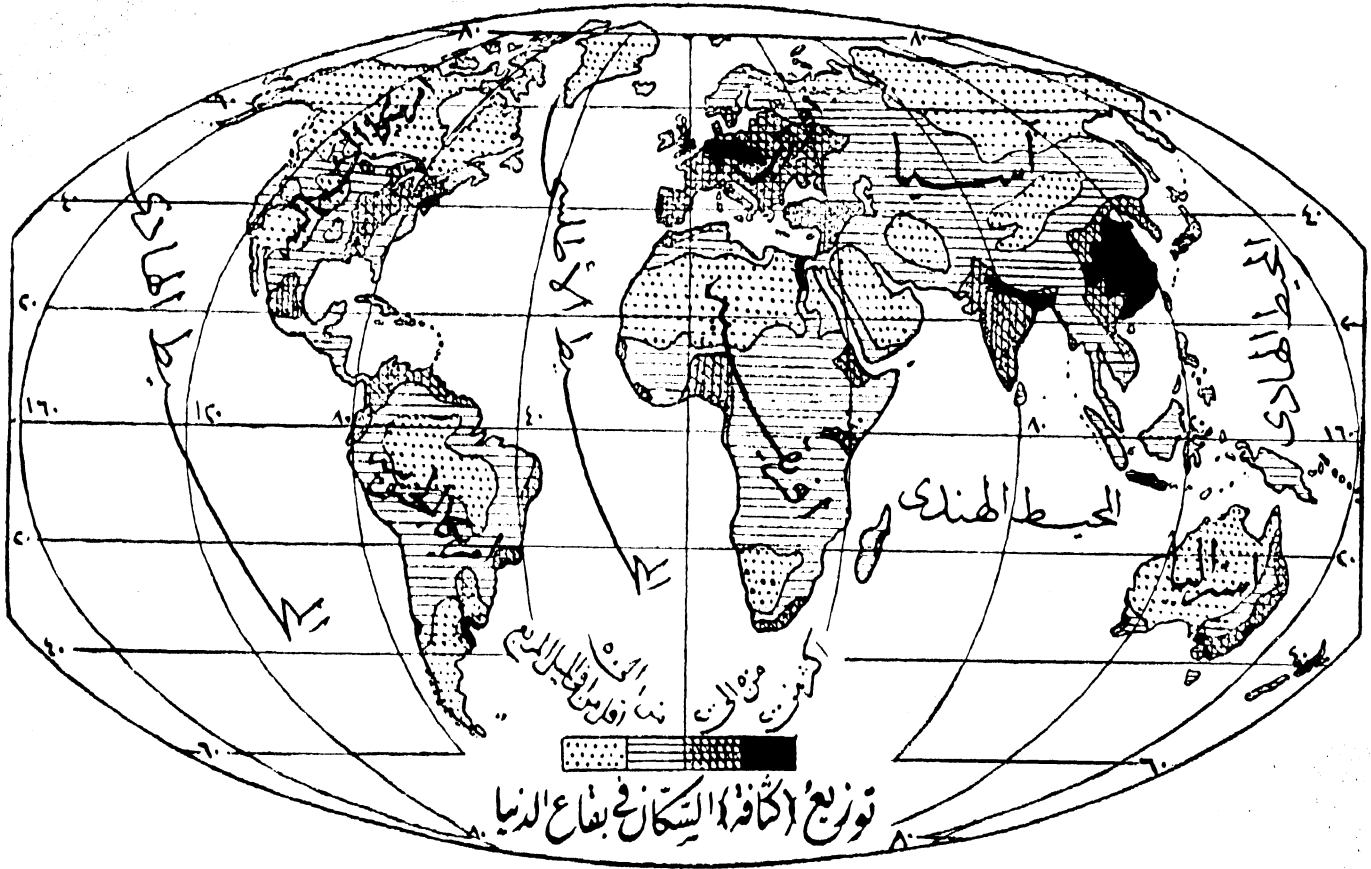
القنب





كناز

أهم النباتات الشجرية في بقاع الباردة من المعتدلة والباردة التي تتميز

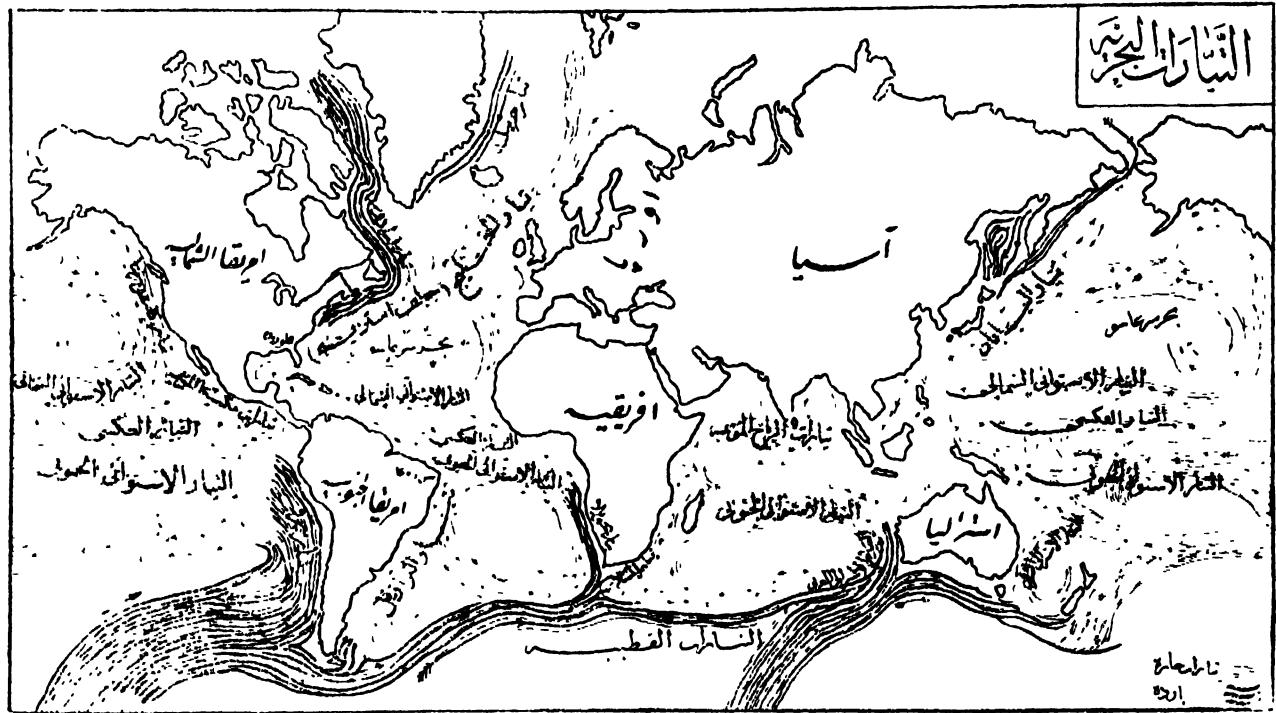
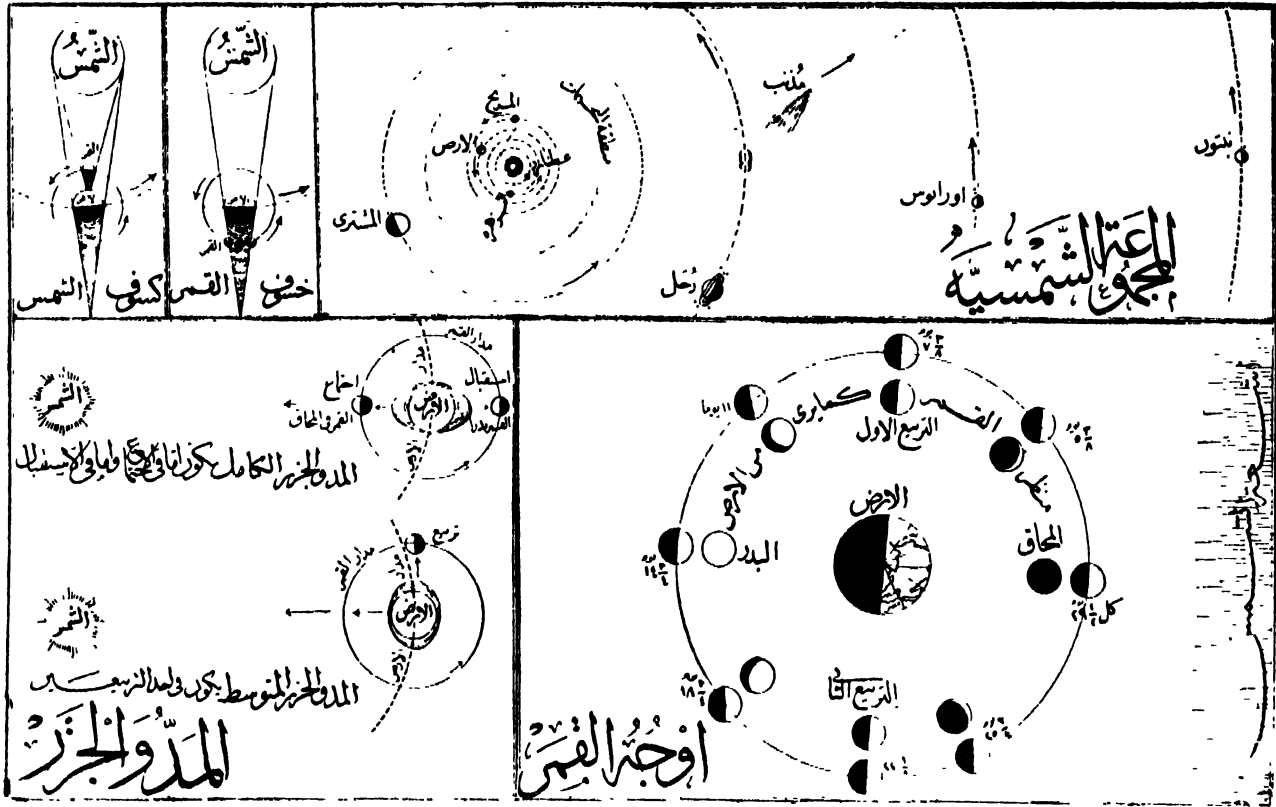






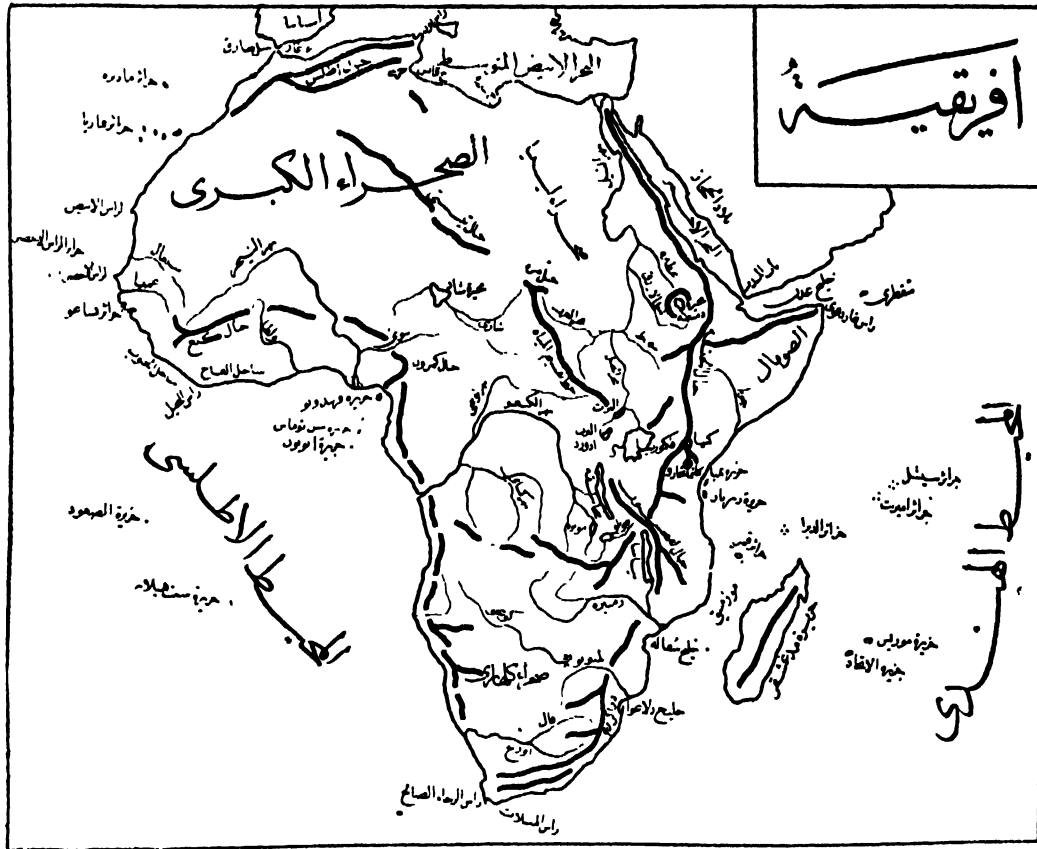


القطر الحيواني الجنوبي الجديد

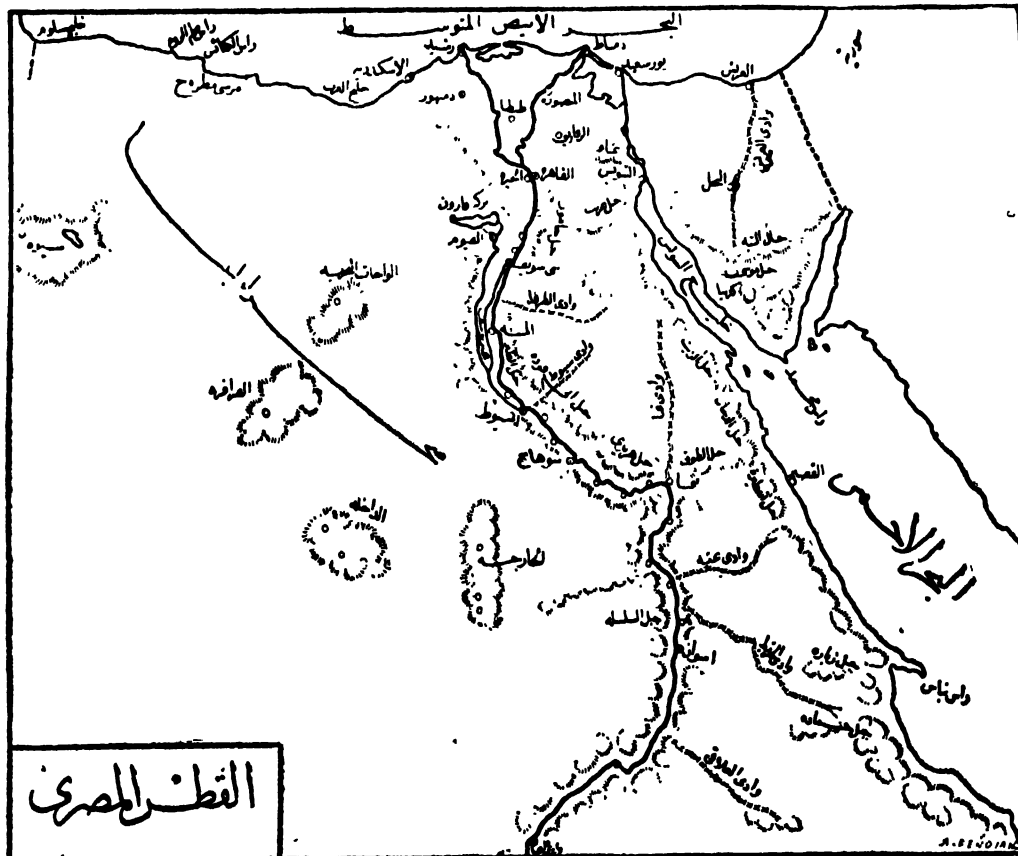


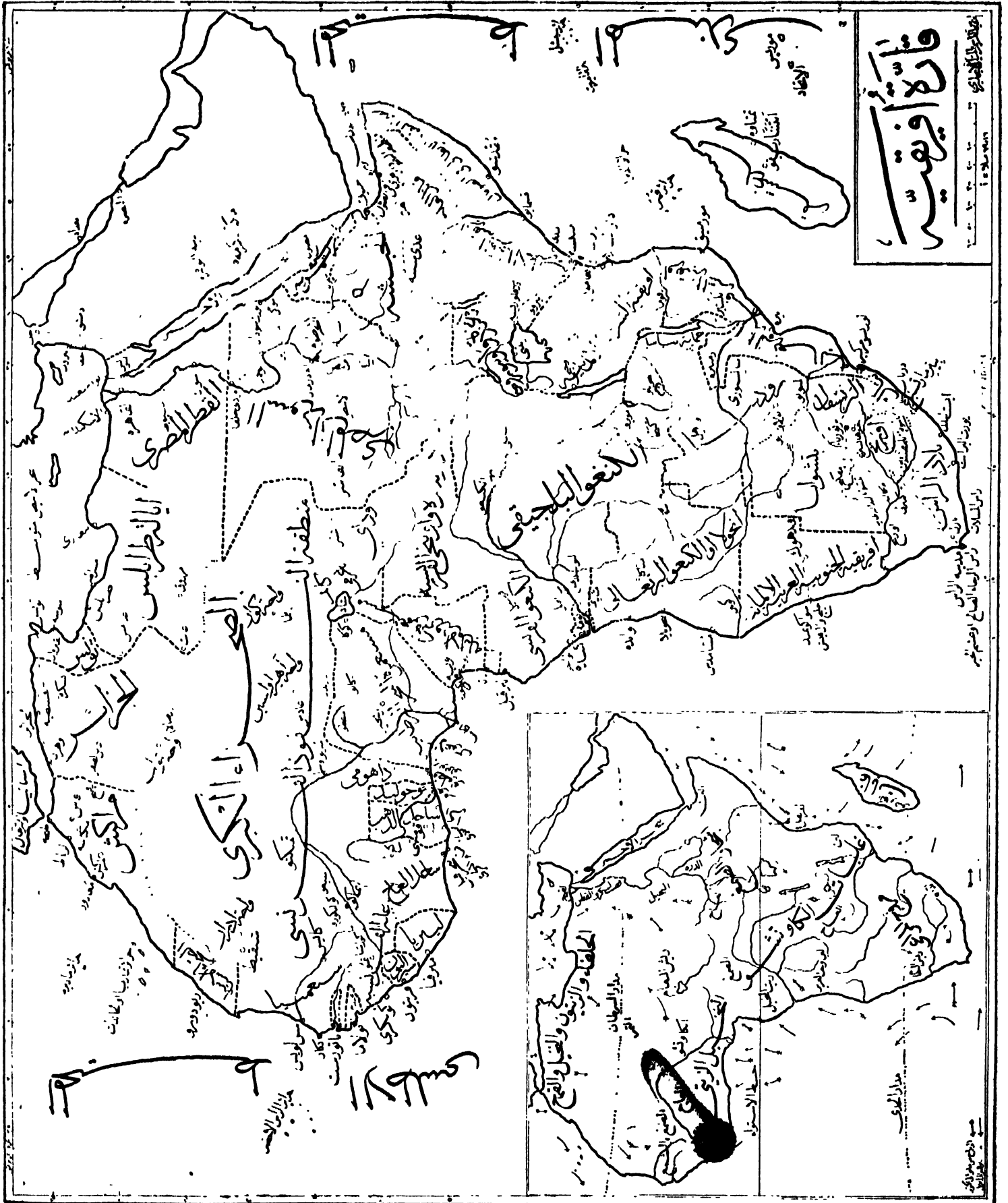
تيار الخليج (جلف استريم)

يخرج هذا التيار من مجاز فلوريدا ودرجة حرارته تزيد على درجة حرارة المحيط الاطلسي ٧ درجات — بلغ طوله نحو ٣٠٠٠ ميل وسرعته نحو ١٢٠ ميل وسرعته خمسة أميال في الساعة أولاً ثم تقص كلما زاد عرضه — وعند مجاز فلوريدا يكون عرضه ٥٠ ميلاً ودرجة حرارته ٨١ درجة وعند نيويورك يكون درجة حرارته أرفع من درجة حرارة المياه حوله بنحو ٢٥ إلى ٣٠ درجة، ومن فوائده توزيع الحرارة والرطوبة على الجهات التي يمر عليها والتي ينسب الملح الذي الرطب الذي تمتع به إنجلترا والنرويج وشاه، فالنرويج على عرض جرينلند، وإنجلترا على عرض لبرادور ولسكن لبرادور وجرينلند شتاؤها قارس جداً — وماء البحر حول هرفست دقي كماء نيويورك مع أن الأخيرة إلى الجنوب من الأولى بنحو ٢٠٠٠ ميل



- افريقية — هي وحدها القارة التي يمر بها المداران ، ومن أجل هذا يناها مقدار عظيم جدا من أشعة الشمس الممودة
- (١) وتكون أشعة الشمس عمودية عند الزوال في بقعة من بقاعها حتما ، ويحصل ذلك في كثير من أماكنها مرتين في كل سنة
 - (٢) والرياح التجارية الشمالية الشرقية والجنوبية الشرقية تتجه الى خط الاستواء الذي لجهاته في السنة فضلا عن طر غرير حوالى الاعتدالين الربيعي والخريفي
 - (٣) والشمال الغربي والجنوب الغربي من القارة تهبهما الرياح الغربية (التجارية المعكسة) في المحيط الاطلسي حوالى الانقلاب الشتوي لسكل منهما
 - (٤) وارتفاع الاطراف الشرقية للنجود الكبير منها يقف في طريق الرياح الشرقية في البقاع الاستوائية من أن تسوق شيئاً يمتد به من السحب أو المطر الى قلب القارة
 - (٥) وعلى امتداد المدارين في افريقية تهب الرياح التجارية ومن أجل ذلك توجد بقاع واسعة من الاردين الحافة وهي الصحارى ، فلماذا ؟





ملاحظة - تراجع الملاحظات الخاصة بتقسيم أفريقه السياسي في كل خريطة من الخرائط الآتية

نهر النيل

أشهر أنهار العالم — قامت في واديه بمصر أقدم مدينة على وجه الارض (١) يستمد الماء من الامطار التي تنزل على هضاب خط الاستواء، وهضاب الحبشة ، وفي الاول فصلا أمطار يكونان حوالي الاعتدالين الربيعي والخريفي من كل عام، وفي الثانية فصل مطر واحد يكون حوالي الانقلاب الصيفي، والاولى تمد النيل طول السنة واثنائه هي التي يحدث عنها الفيضان السنوي

(٢) ومنبع النيل الحقيقي هو بحيرة وكتوريا التي هي أكبر بحيرة في الدنيا القديم ، مساحتها ٦٨٩٠٠٠ كيلومتر مربع وارتفاعها عن مستوى سطح البحر المتوسط ١١٣٤ متر

وبعد هذا عدد وفير من الخاري ، أطولها نهر كادرا ، الذي ينبع من نحو الدرجة الرابعة من المروس الجنوبيه ، ويعتبره كثير من الجغرافيين المصدر الاول أو الخري الاعلى لـ ل تيار أو بحيرة وكتوريا من مصب كادرا الى شلالات ريبون ، التي هي أوفق مكان لاقامة سد سد اسوان لرفع مستوى المياه في البحيرة

(٣) وإلى الشمال من غاب شبي التي على بحر الجبل منطقة واسعة تشمل حوض بحر الجبل هناك وبحري الزراف والغزال ، مملوءة بالأعشاب والنباتات المختلفة التي تنمو فيها فاشتمت ثقتها الروائح من أصولها وتلقى بها في مجاري المياه نسدتها في مواسم شتى خصوصا جهات المطوف منها ولذلك تسمى هذه الاقاليم (بقاع السودان) وقد توجت الغناية الى تطهير بحر الجبل منها فاصبح مفتوحا للملاحة

وفي اليه فتع قناة من مدينة بورالي مصب نهر سوبات رجاء أن تصل المياه الاستوائية الى النيل الابيض في زمن قصير ، وألا يضيع شيء منها في بقاع السودان

(٤) ونهر سوبات يكثر بهيضان النيل وبطيل نمده ، وذلك لأن منطقة الامطار التي تنقل مع الشمس تمر بحوض مرتين ، تكون الاولى قبل انتقالها الى بحوض الحبشة الشمالي ، وتكون الثانية بعد عودتها من هذه الحدود

(٥) وعلى النيل الازرق وسر عطيره يتوقف بهيضان النيل ، ومن الغرين الذي يحمله ماؤها نشأت البلاد المصرية

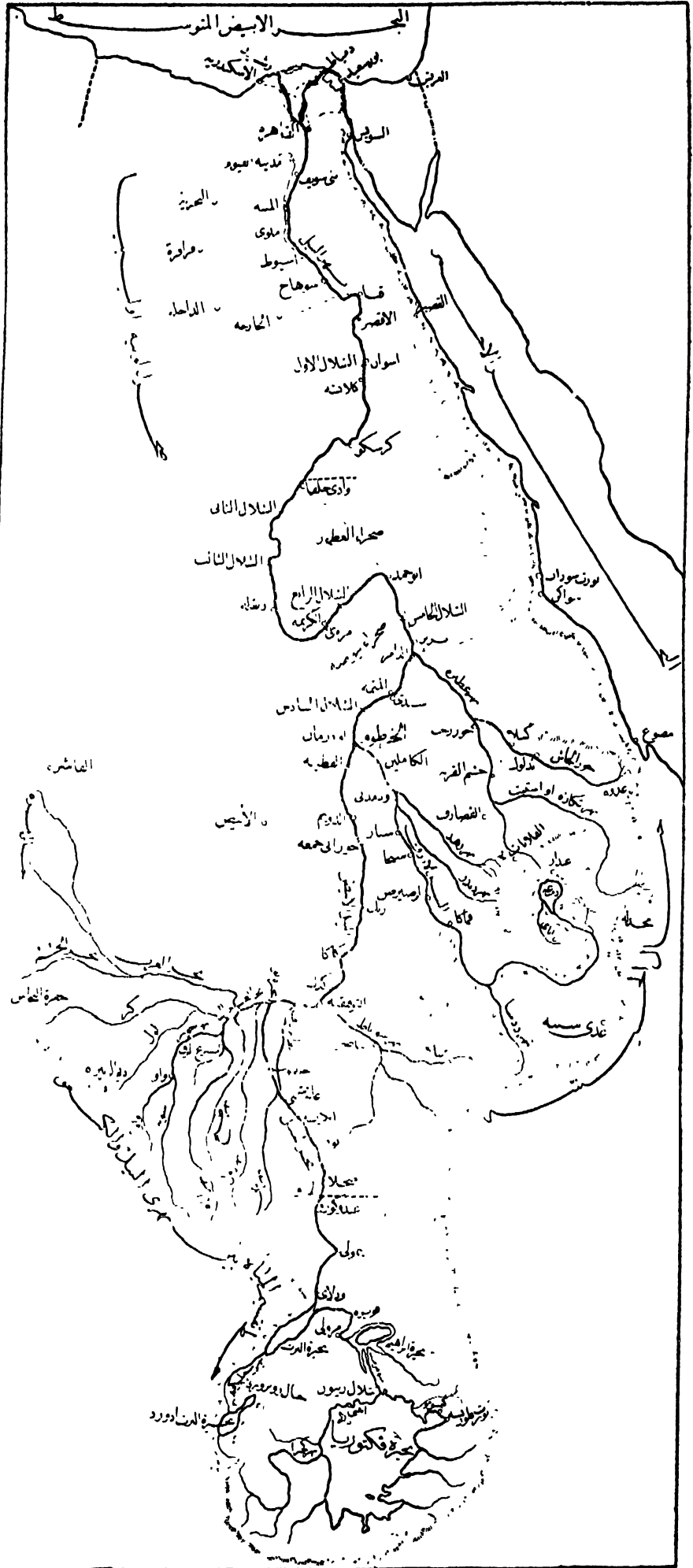
(٦) وبحري النيل من الخطوط الى اسوان فيه الجنادل الستة ، وهلاوة على أن النهر من أحلها يكون غير صالح للملاحة الا أيام الفيضان فانه لاتصعب فيه رواعد بعد عطيره

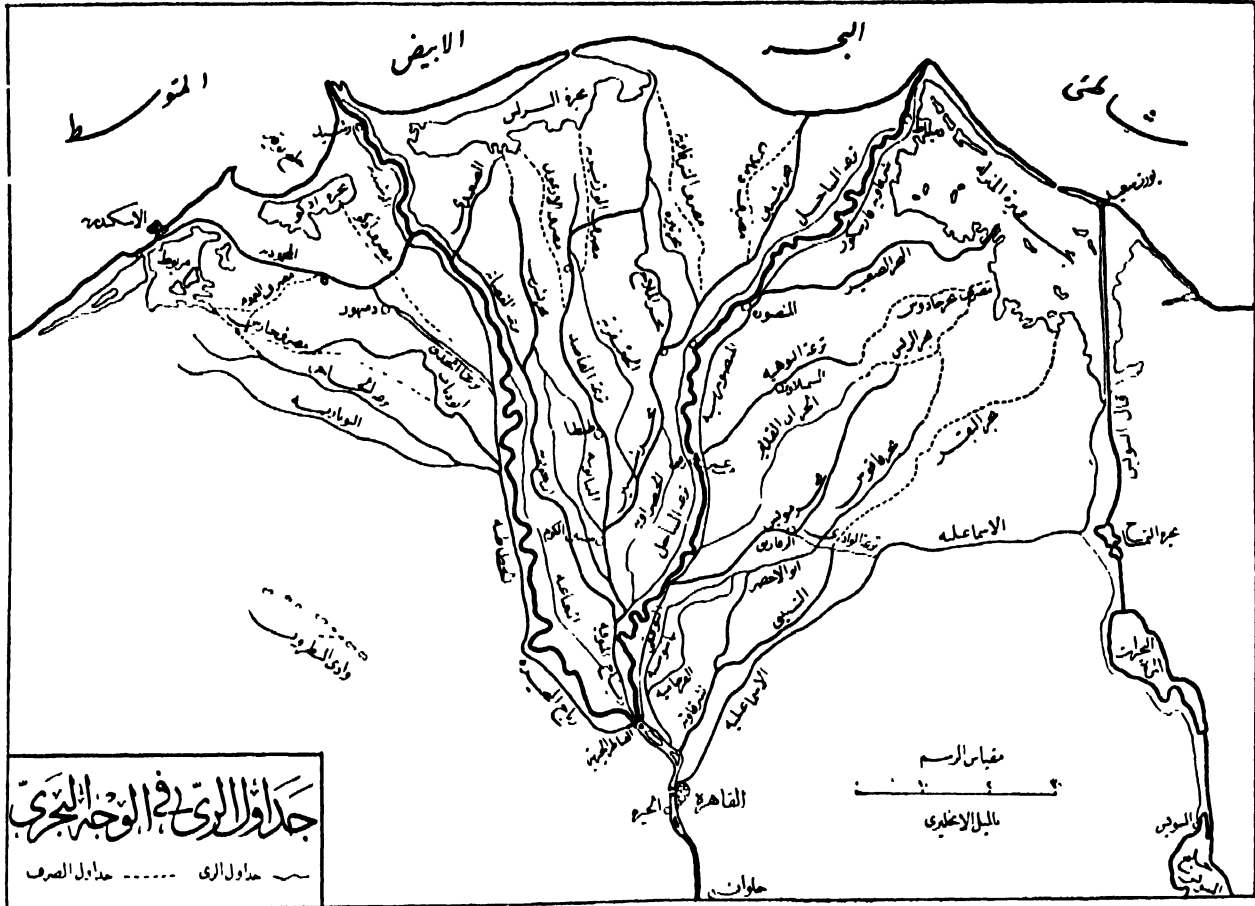
(٧) وقد أقيم على صخور الشلال الاول سد اسوان ، ووراءه حيران اسوان ثم انبعت عند اسنا وأسيوط قطار امرس غير الذي من أجله أقيم سد اسوان

فقد اسوان امرس به ادخار الماء وهامه الاستماع منه أيام شدة النيل ، وهذه القناطر ومثلها القناطر الخيرية وقناطر زفتي ، الغرس مهاجيا ، رفع مستوى الماء من ورائها حتى يمكن تصريفه في الجداول التي تجري بالماء لري البقاع التي لاتتألفها مياه النهر نفسه إلا بالروافع المتنوعة

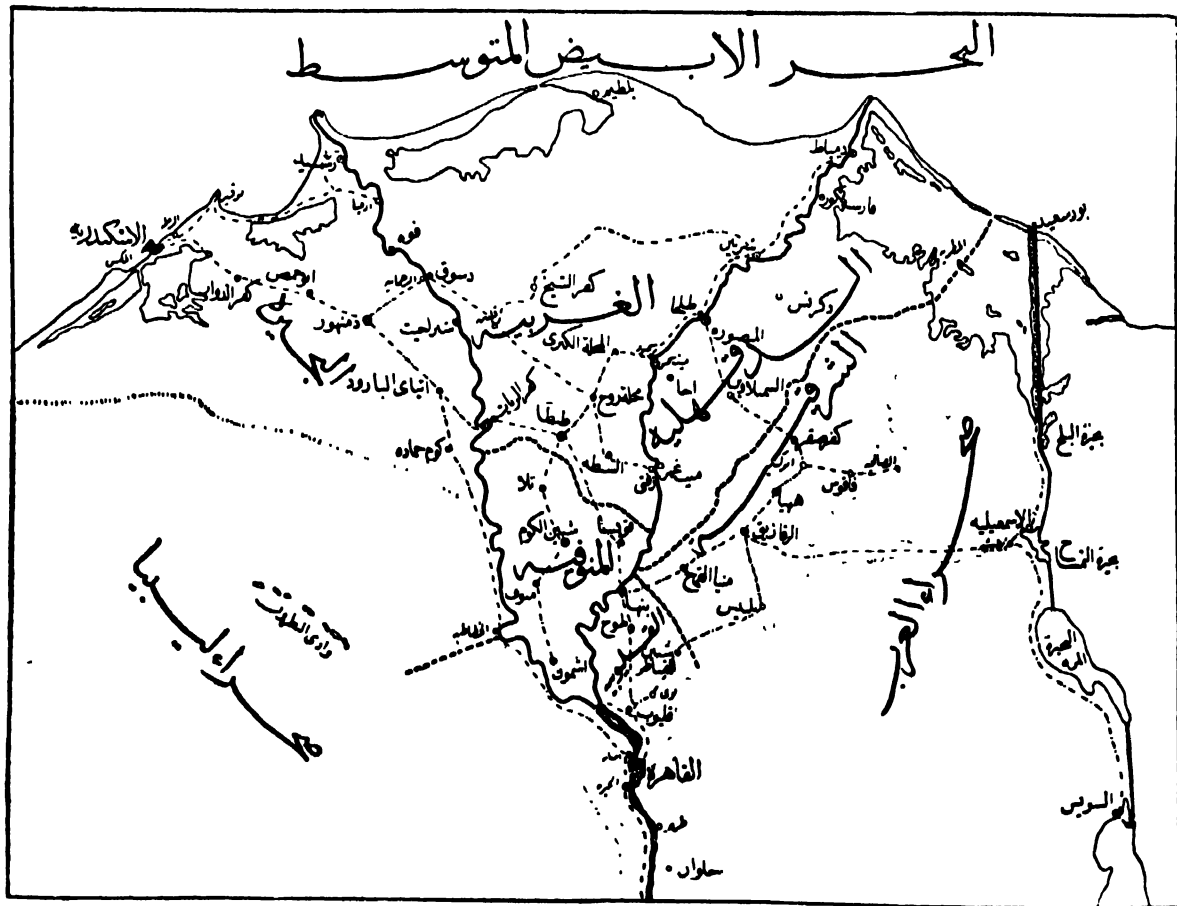
(٨) وقد أقيم على النيل الازرق عند ستار سد مكوار لري أراضي الجيزة ، وفتح خزانه في ١٥ يوليه سنة ١٩٢٥

والعمل جار في اقامة سد على النيل الابيض جنوبي الخرطوم وهو سد جبل الاولياء لادخار الماء بعد الفيضان وتصريفها الى مصر سد الحاجة اليها . وستقام قنطرة عند نخع حمادي لري الحياص في مديرية جرجا وبخاصة في سنوات الفيض المنخفض

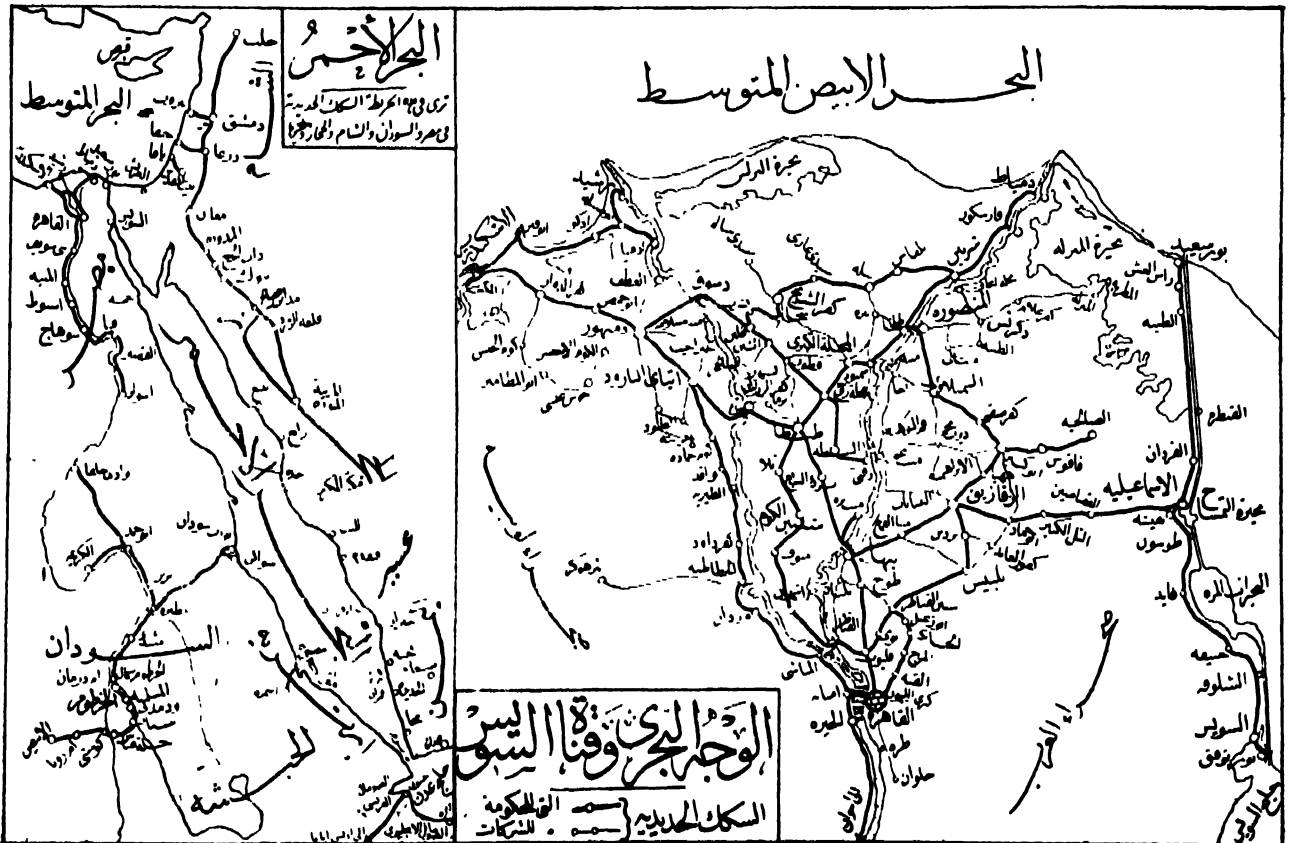
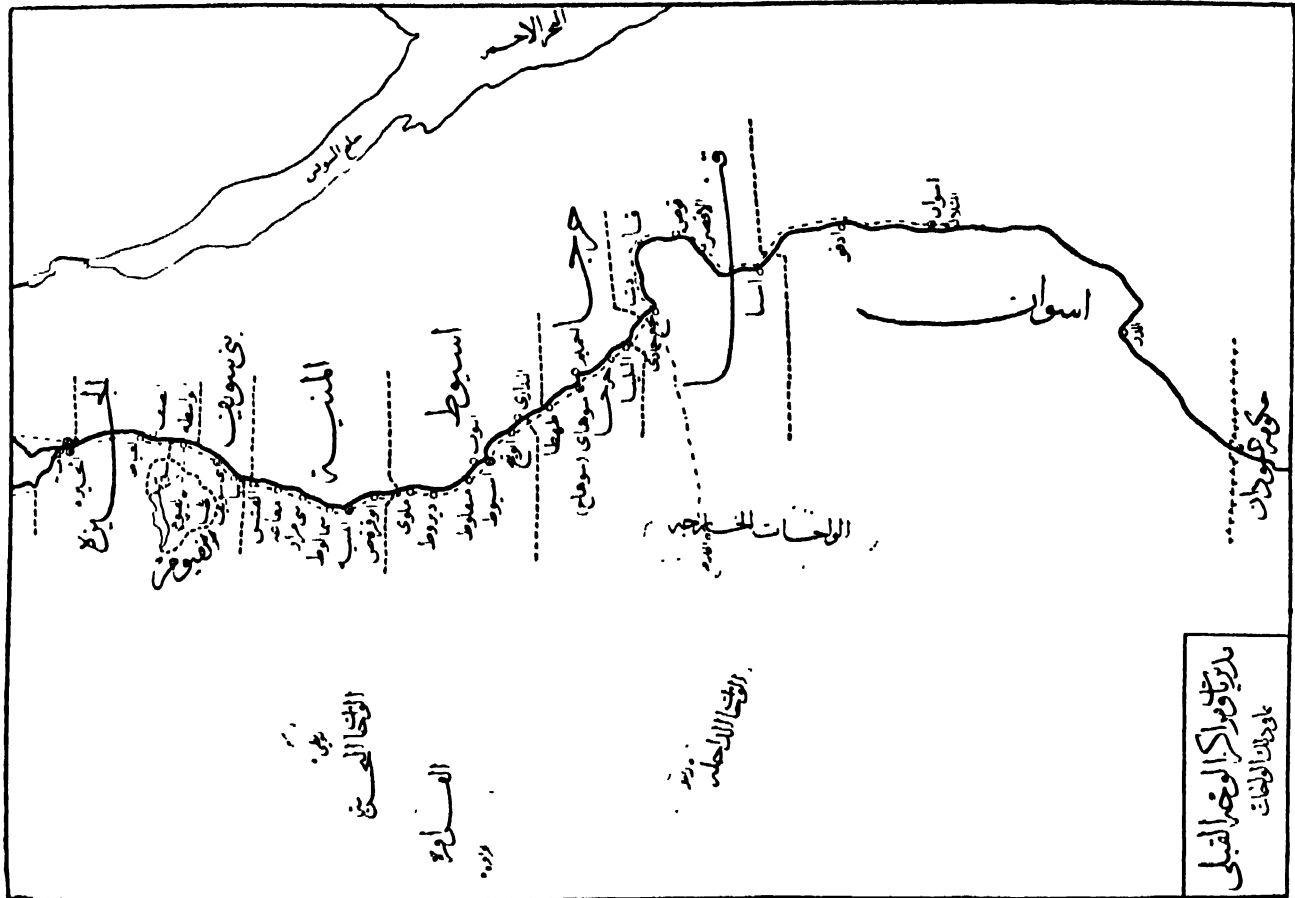




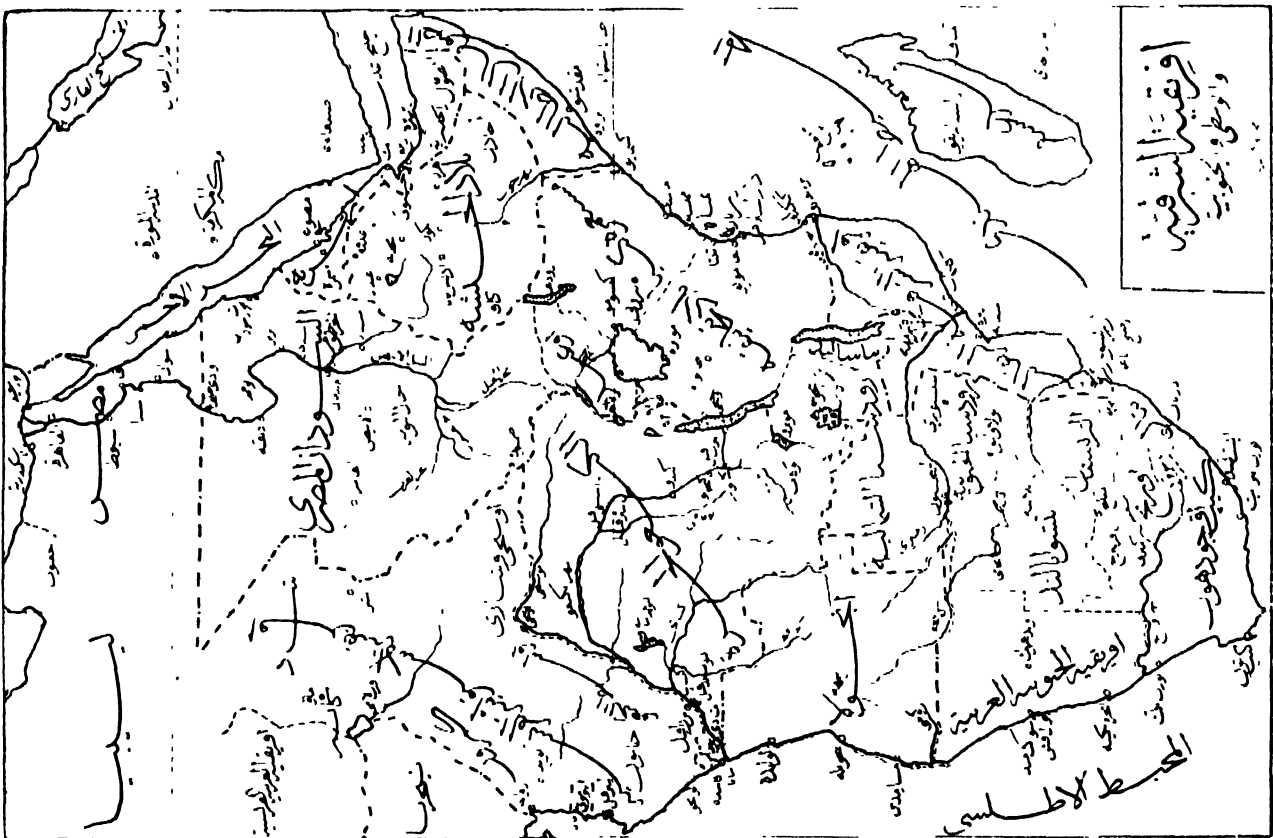
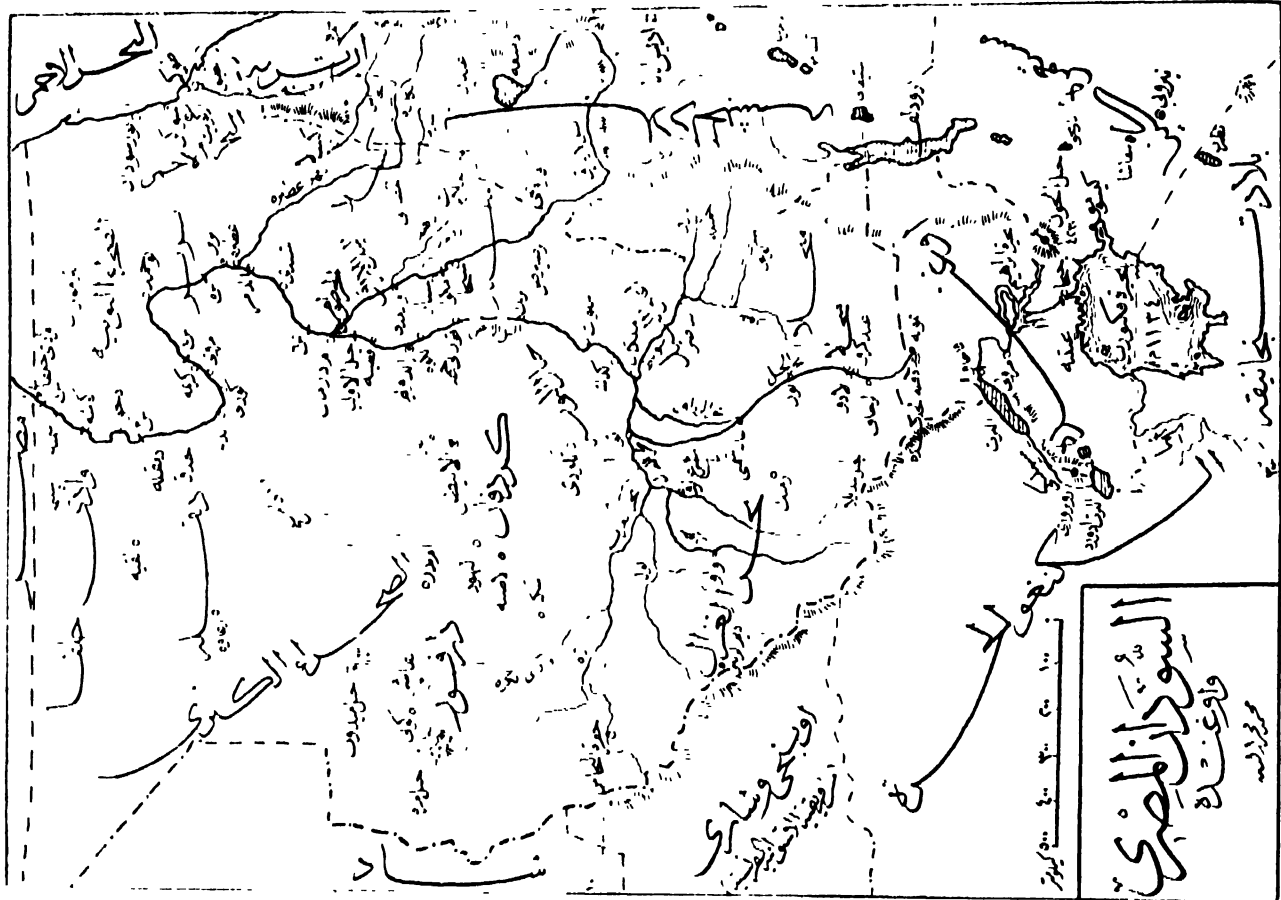
قد حفرت عند قناطر رفقي قناة (باسم البحر العباسي) تمتد الى بحر شمس لامداده بالمياه بواسطة ما تحدهه قناطر رفقي من رفع منسوب المياه في النيل

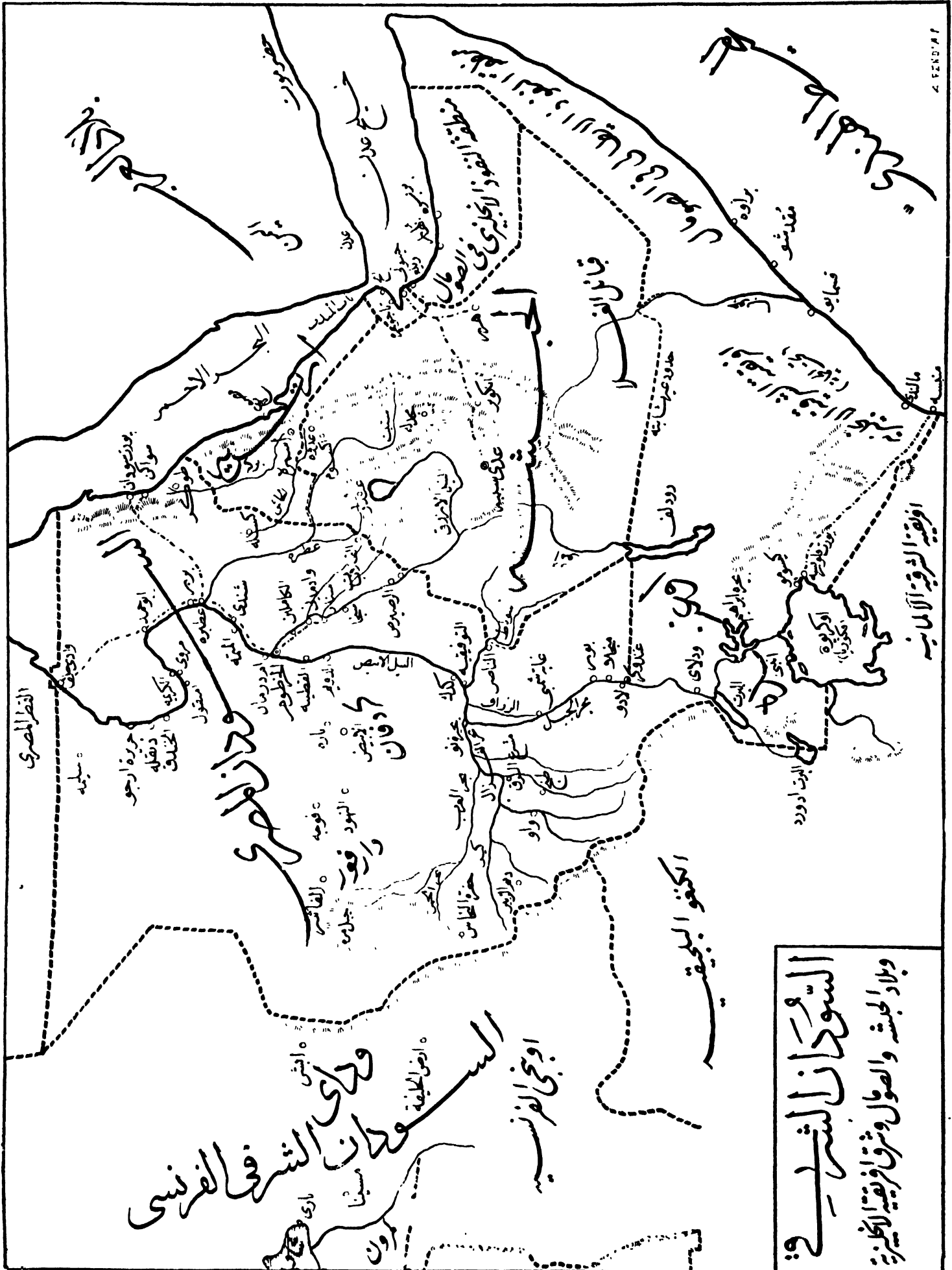


قد اعيد فتح السكة الحديدية من القناطر الخيرية الى اشمون - وفتحت سكة حديدية للحكومة بين رفقي والقاريق



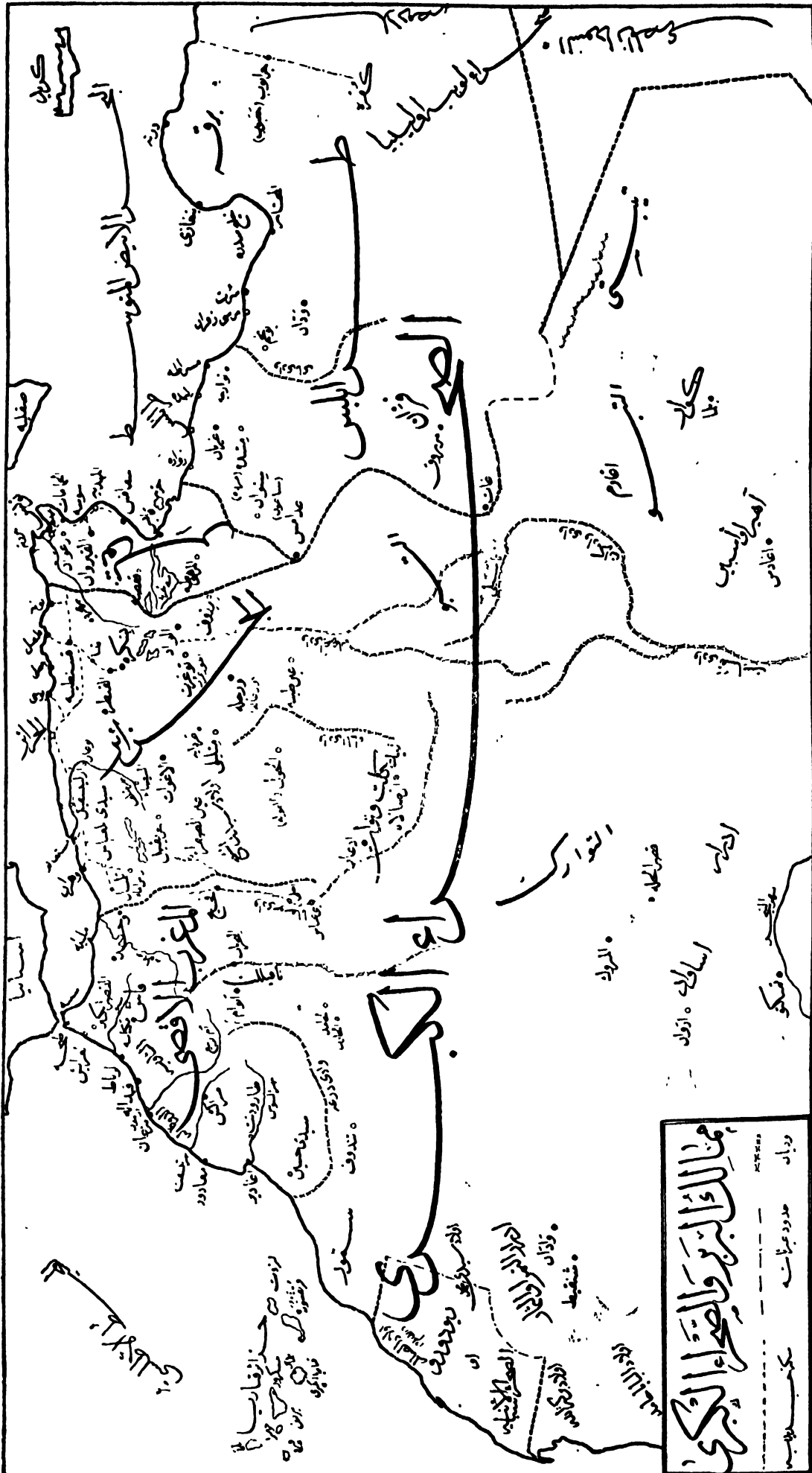
قد صارت سكة حديد حلوان للحكومة المصرية - وفتحت سكة حديدته لشركة الدلتا من صالحه وعوده بين مله وناظم





السودان الشريف
 وبلاد الحبشة والصومال وشرق افريقية الانجليزية

مصارم افريقية العربية الانجليزية : مستمرة كنيا - وافريقية العربية الالمانية : بلاد تجاليقه، وسم قسمها الشمال الشرق الالكنو الباعية، كما ترى في الصفحة السابقة - وتمازات اجثرة لاطالبا من الاقليم الواقع على الضفة الغربية لهرجودا

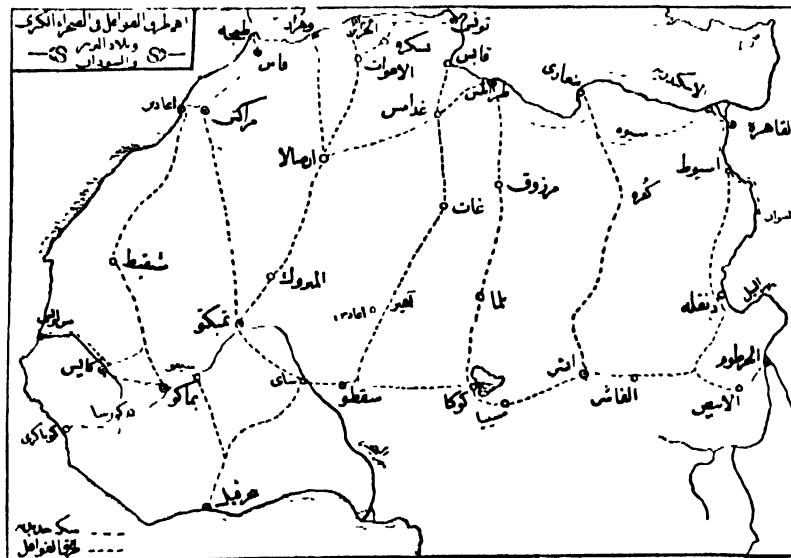


ملاحظة — قد صارت طرابلس مستعمرة إيطالية باسم ليبيا كما وصفت مرآكش تحت حماية فرنسا بعد فصل سواحل الريف منها وجعلها مطقة اسبانية — أما طنجة فلم يتم الاتفاق على أمرها بعد وقد تنفق الكلمة على أن تكون منطقتها دولية أيام الحرب وأن تكون تحت سلطان مرآكش في أيام السلم بشرط أن يمنحها استقلالاً داخلياً وأساساً وقد طرد الأبر عبد الكريم دونة الإسبان من الريف . والحرب الآن قائمة بين الريف وبين فرنسا . في المغرب الأقصى مع أن عبد الكريم سلم نفسه إلى فرنسا ونفته إلى إحدى جزائر المحيط الهندي

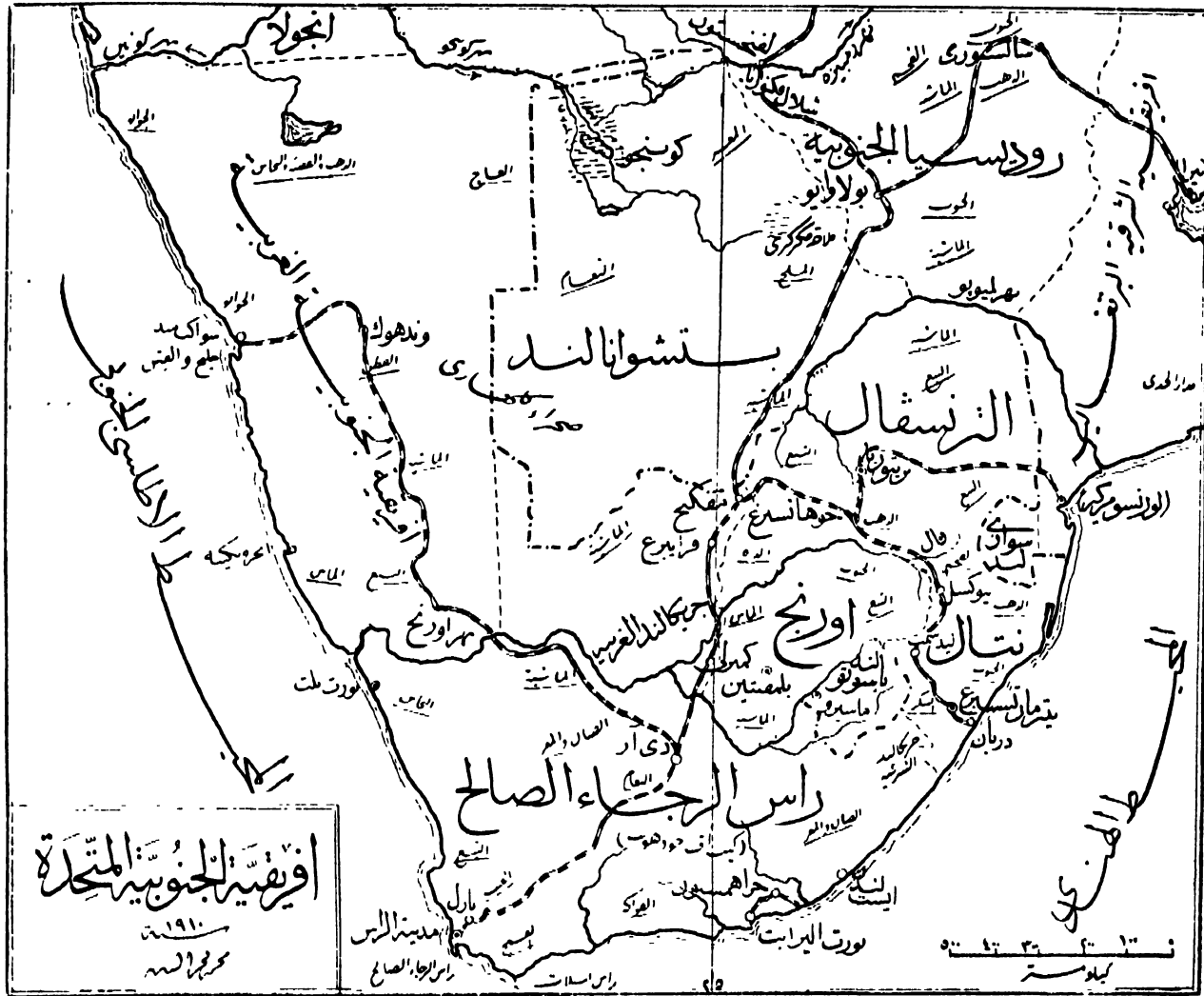
ممالك البربر والصحراء الكبرى
 رواد مدور عريانة
 كتب



ملاحظة - قد أسول كل من أنجازه وهرسا على أملاك الماي في سواحل غاه وبداك سارت مسعمرة كبرون قسما من افرقمة الاسوانه الفرنسيه . وبوحولند
 ضم قسمها الشرقى الى داهومي الفرنسيه والغربى الى اشنى وساحل الذهب الانجليزية
 هذا وأهم صادرات هذه البقاع عامه . الصمغ وزيت النخيل والقول السوداني والصمغ المرز والبن والخلود



- (١) مساحة الصحراء الكبرى نحو مساحة أوروبا . وهي تمتد من البحر الاحمر الى المحيط الاطلسي . ومن حال اطلس الى مروج السودان . وسطها بخلف . فارة تكون رملا خشنة أو ناعمة ملونة بألوان مختلفه وتارة يكون سخورا عاربه . من الاولى صحراء ليبيا من الشرق . والبقاع الحوية من جبال أطلس غربا
- (٢) ومناخها دفي الشتاء حار جدا في بقية الفصول وأمطارها نادرة . لانها في منطقة ضغط شديد تجرى منها الرياح الى القاع المحاورة لها . وهي اعد الى الحوب من ان مجرى اليها الرياح التجارية المنعكسة . وبناتها غالبا أما من دوات الحذور الطويلة كنجيل التمر . واما من التي بدخر الماء في أوراقها كالتون ، وكلاهما في واحاتها فقط
- (٣) والتجارة فيها تنقل بواسطة القوافل . وهي تتألف من جماعات الابل التي يمتاف عددها وعدد من يسوقها ويقودها . وأكثر ما تحملها هذه القوافل . العاج وريش النعام والحبوب الزيتية والجلود والذهب من غلات السودان الى البحر المتوسط . تستبدل بالمنسوجات والمعادن والبضائع المعدبه والساي والسكر والتع والاسلحة النارية كما تحمل هذه القوافل الملح من شمالي الصحراء الى الحبوب . والتمر الى جهات الشمال



قد أسسوا الاتحاد بونا سنة ١٩١٥ على افرقة الجنوبية الغربية الألمانية وصدها الى افرقة المتحدة

أما حلسح والغش فانه لأخلفه قبل سنة ١٩١٥

وسألف افريقية الجنوبية المتحدة من المقاطعات الآتية :

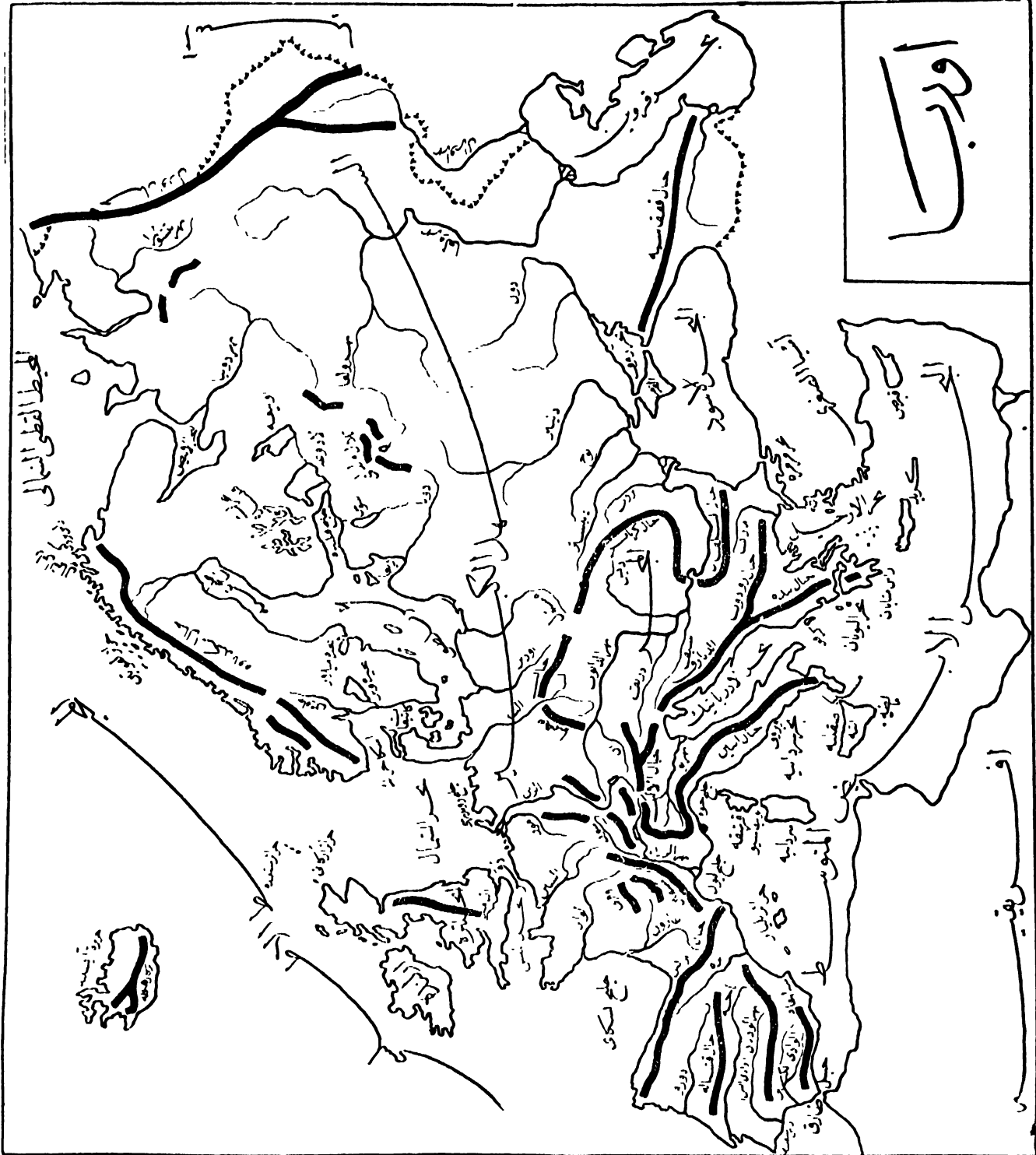
(١) راس الرجاء الصالح (كيب اف جدهون)

(٢) البرانسفال

(٣) مملكة اورنج الخرد

(٤) نال

وسكانها ٦٤٣٥٦٣ من ذلك ٢٧٦٢٤٢ من الاوربيين والباقي من الملويين السود والهود وللملاد حاكم عام وبرلمان و١٠٠٠٠٠
حاضرة الحكومة المتحدة . ومدنه (الراس كيبونون) مقر مجلس التشريع
أما داسوتولند فلها نظام مستقل ومناخها حميد وحبوبها وفيرة ومراعيا جده
وأما بتشوانالتند فتح حماة وأكثر تقاعها صحراوى

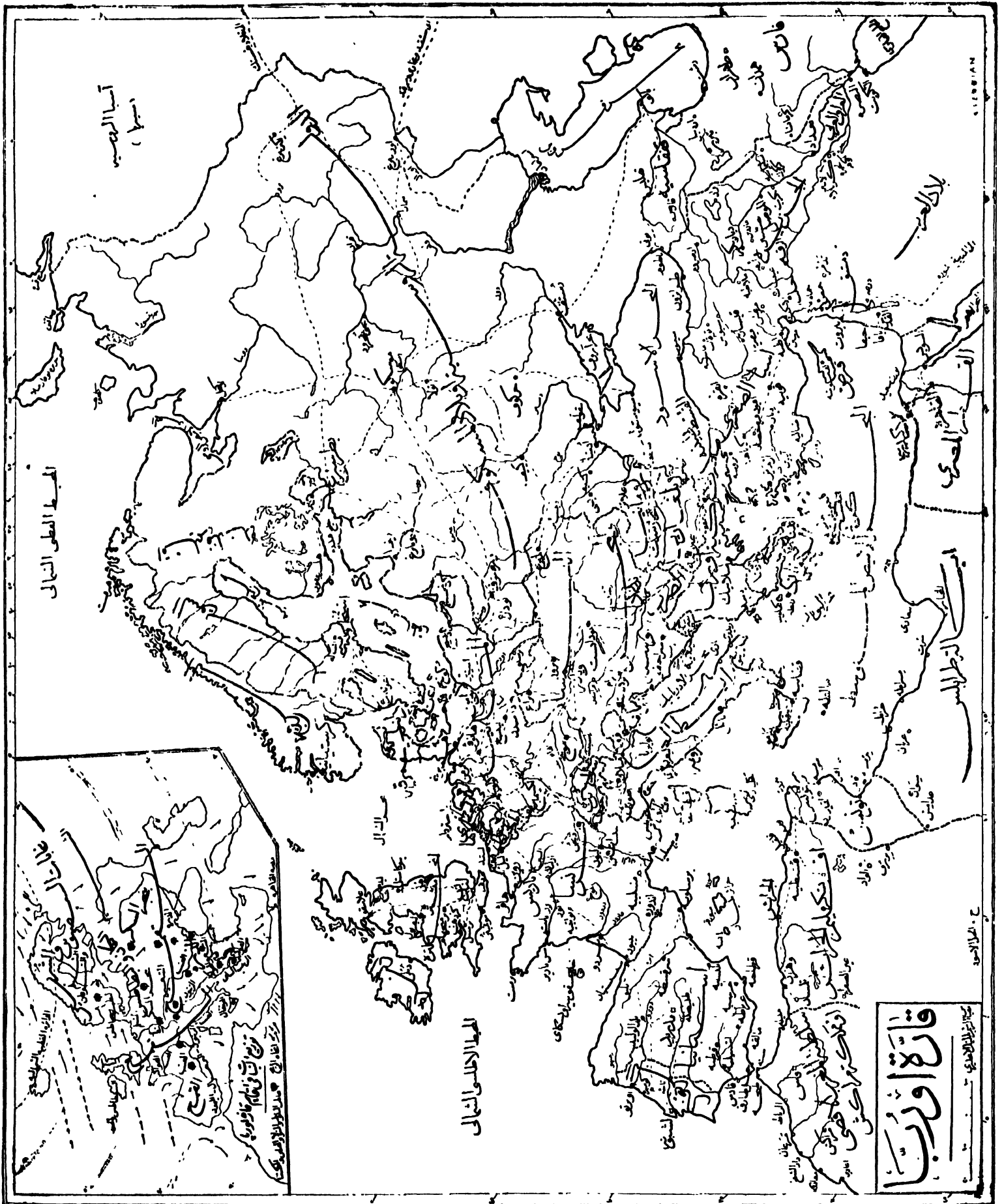


أوروبا — أصغر قارات الأرض بعد آسيا، ولكنها أكثرها سكاناً، وهي أم لمدينة الحاضرة، وأكبر قارات الأرض حارة وصاعدة وأكثرها عداومًا، ويرجع ذلك كله إلى العوامل الآتية

- (١) أن أكثر أقاليمها في المنطقة المعتدلة الشمالية — وليس في الحارة منها شيء، ولا في القطبية الاثنى عشر، فلهذا فإن مناخها معتدلاً موافقاً
- (٢) وأشباه جبالها طويلة، وفجاجاتها تمتد فيها كثيراً، فهي من أجل ذلك طويلة الشواطئ، وكثيرة المراتق الحدة التي تساعد على رقي الملاحة والتجارة
- (٣) جميع جهات أوروبا يسهل ارتشاط بعضها ببعض
- (٤) والرياح التي تخرى إليها من المحيط الأطلسي باستمرار تساعد على تحميم مناخها وتعطرها دائماً
- (٥) والأرض فيها خصيبة، والمعادن النافعة وفيرة، وتصل قارات الأرض عامة بكثرة مدنها العظيمة

« ١ » في الغرب ترتبط هذه المدن بالسكك الحديدية « ٢ » وفي الشرق ترتبط بالأنهار وجداولها وأوروبا قارة البحار الداخلة

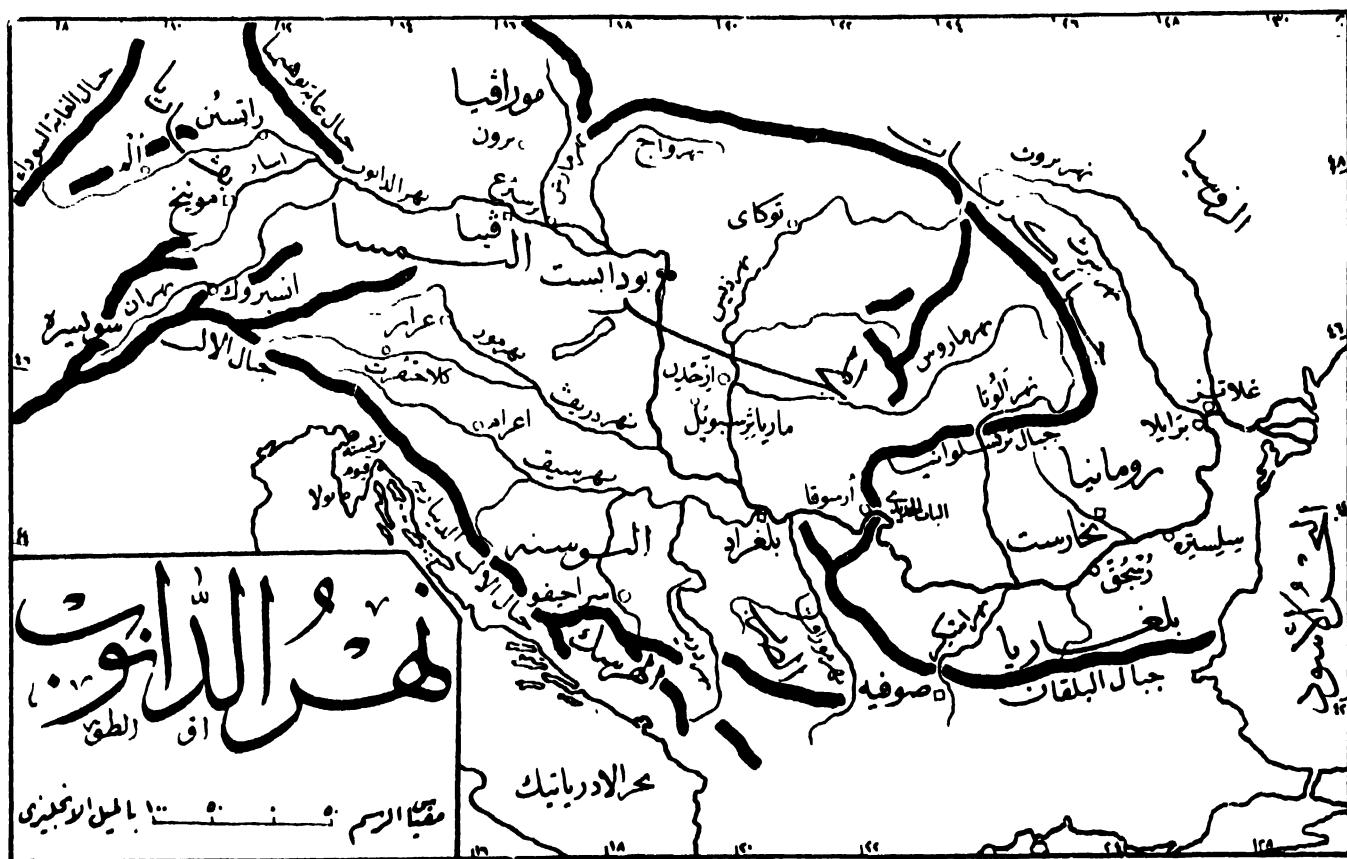
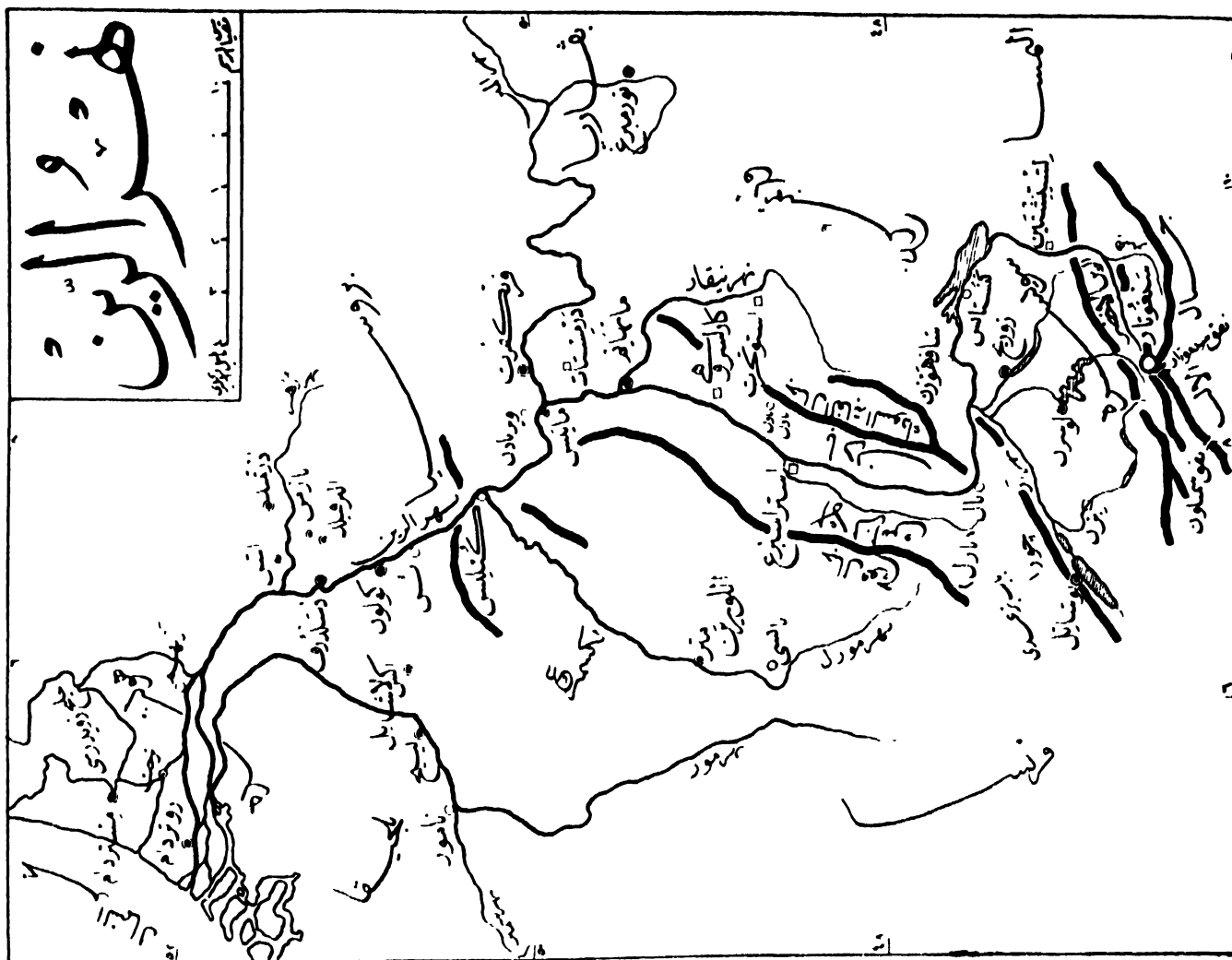
- (١) فيها بحر الشمال وبحر بلطيق والبحر الأبيض الروسي، شمالاً، والاول يعرف بالمحيط الألماني، وفيه حوض يند السكك المعروف باسم (دجر بك) والثاني ويسمى عد الألمان بالبحر الشرقي ويتصل مع بحر الشمال بمضائق دانيمرة وانلث كخليج من المحيط القطبي، ولذلك يتجمد ماؤه في قسم كبير من السنة
- (٢) وفيها جنوباً: البحر المتوسط والبحر الأسود وبحر قزوين، فالاول مهد المدائن البشرية، وأكبر وأشهر بحر داخلي في الدنيا، ويخرج منه أربع شعاب كل منها يصب في بحر أو هي: الأدراتيكية، والتيراقي (مردانيا)، واليونان، والارخبيل ويسمى إيجيه، والثاني ينصرف إلى ١/٣ المياه العذبة في أوروبا وهو كثير الرواح والصباب، ومنه شبهة تسمى بحر آزوف وبحر مرمرة إلى الغرب من البحر الأسود، وبينهما البسفور الذي عليه مدينة الإسكندرية، والثالث في أقصى مستمر وهو مضيق شمالاً عميق جنوباً، تحيط به من الشمال البقعة المبتدعة. ومن الجنوب الجبال العالية



تراجع قارة أوروبا الحديثة في الصفحة الآتية لمعرفة الأقسام السياسية ثم خرائط أوروبا التي نتجىء بعد ذلك

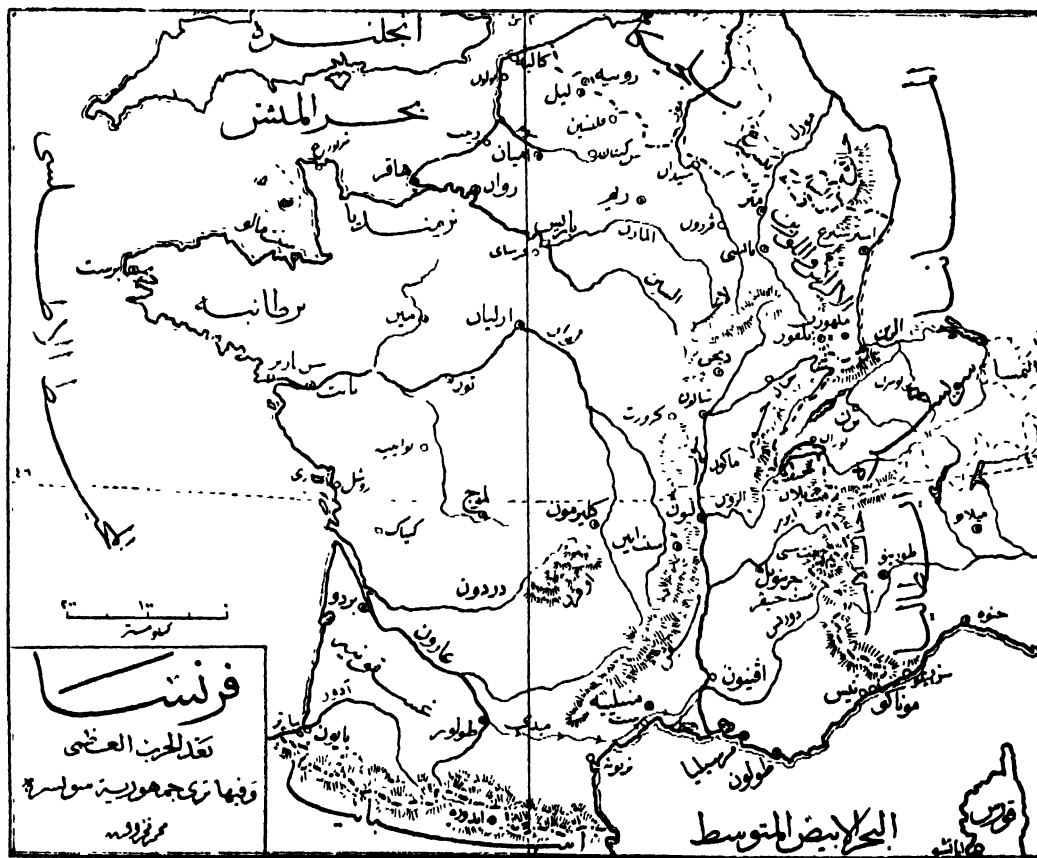


تراجع الحدود السياسية في الخرائط الآتية بعد

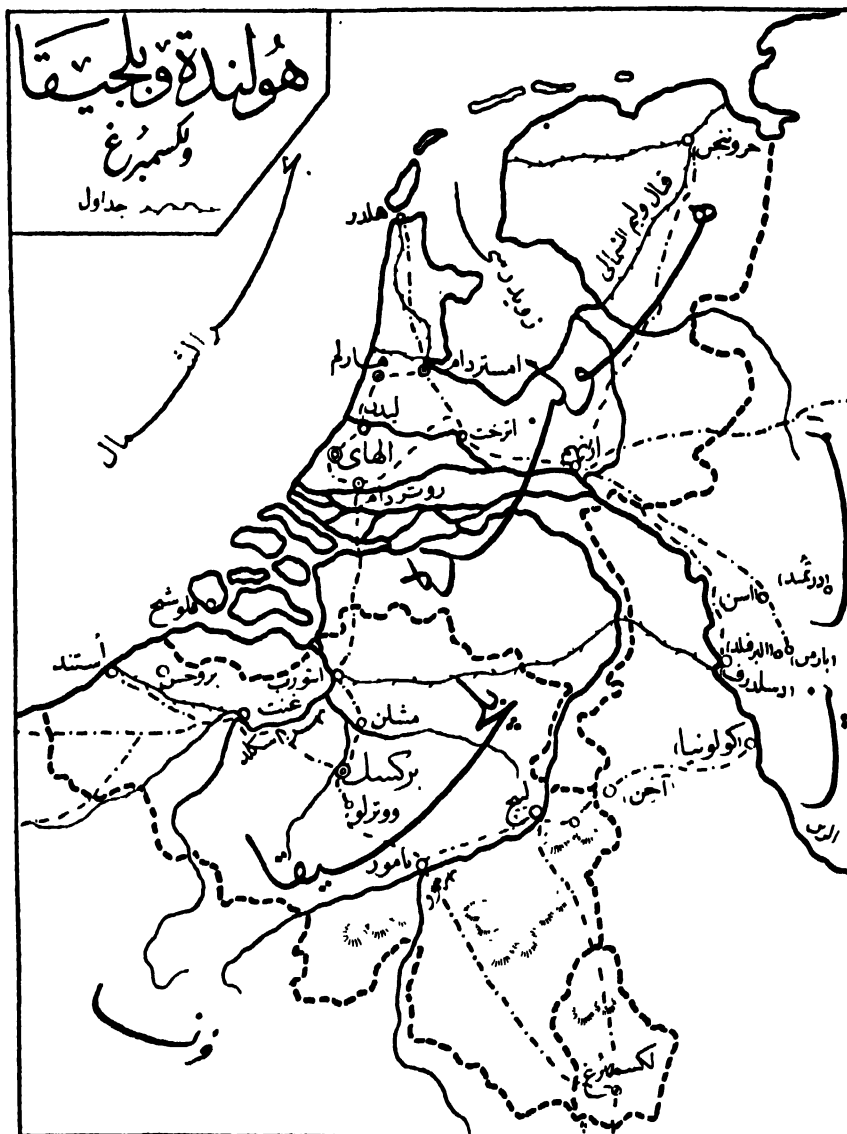


هذان التهران أهم الطرق المائية في أوروبا وطول نهر الدانوب ١٧٥٠ ميلا وطول نهر الرين ٧٦٠ ميلا

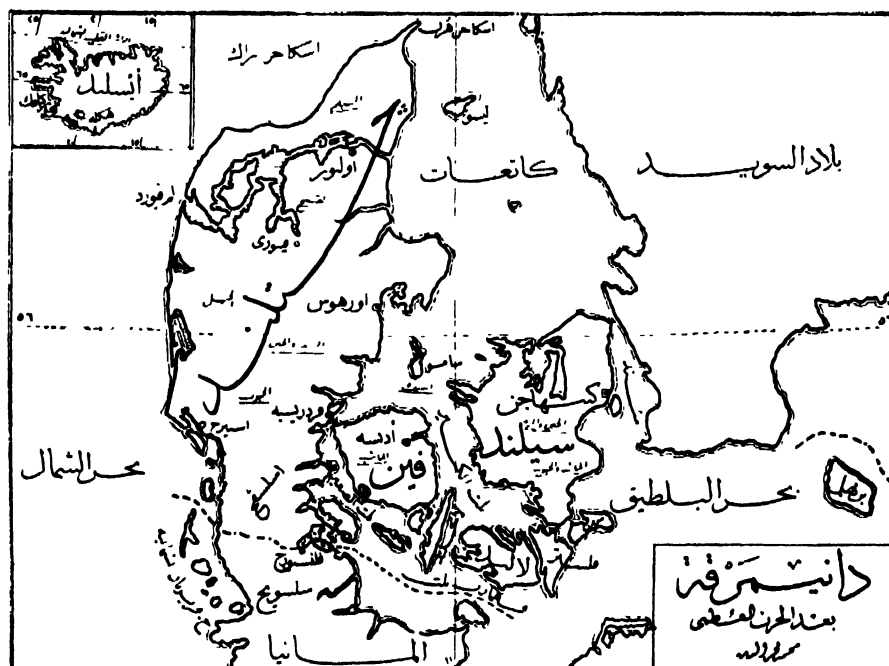
قد صارت أرنده مستقلة ولم تنضم إليها في هذا الاستقلال (اليسر) التي أكبر مدنها بلقاست

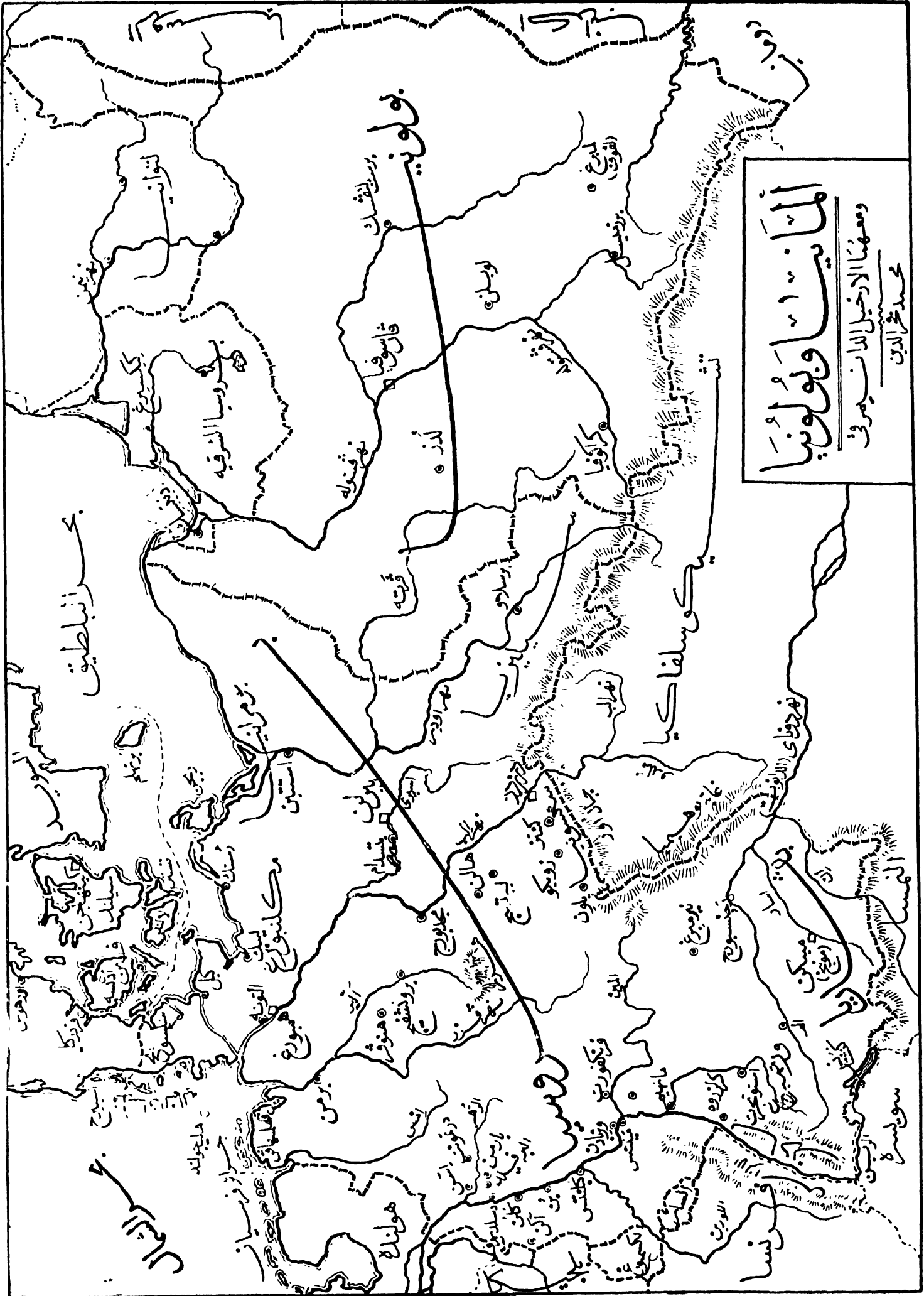


جعل إقليم السائر تحت يد فرنسا لاستقلال مناجمه



ملاحظة — قد انضم قسم صغير من المانيا شمالي لكسمبرغ الى بلجيكا (راجع خريطة المانيا وبولونيا)

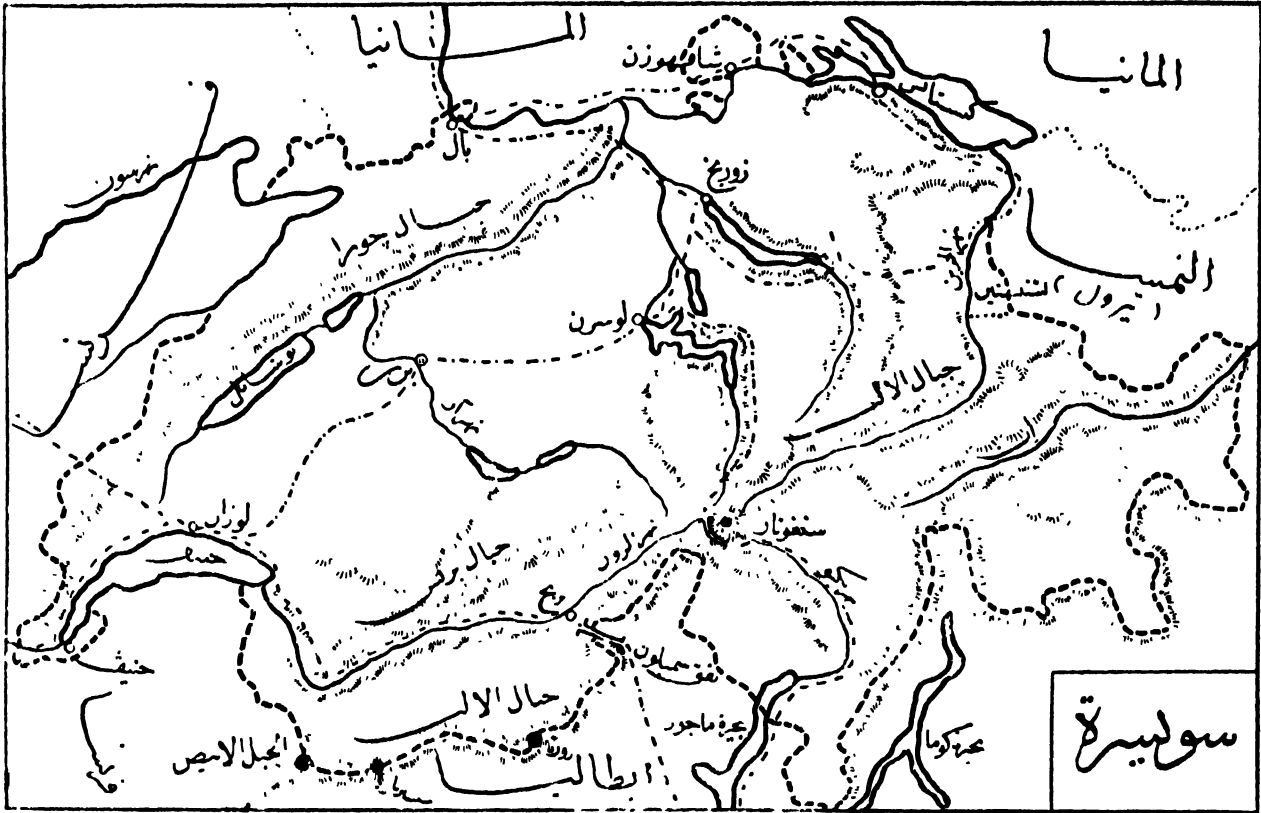




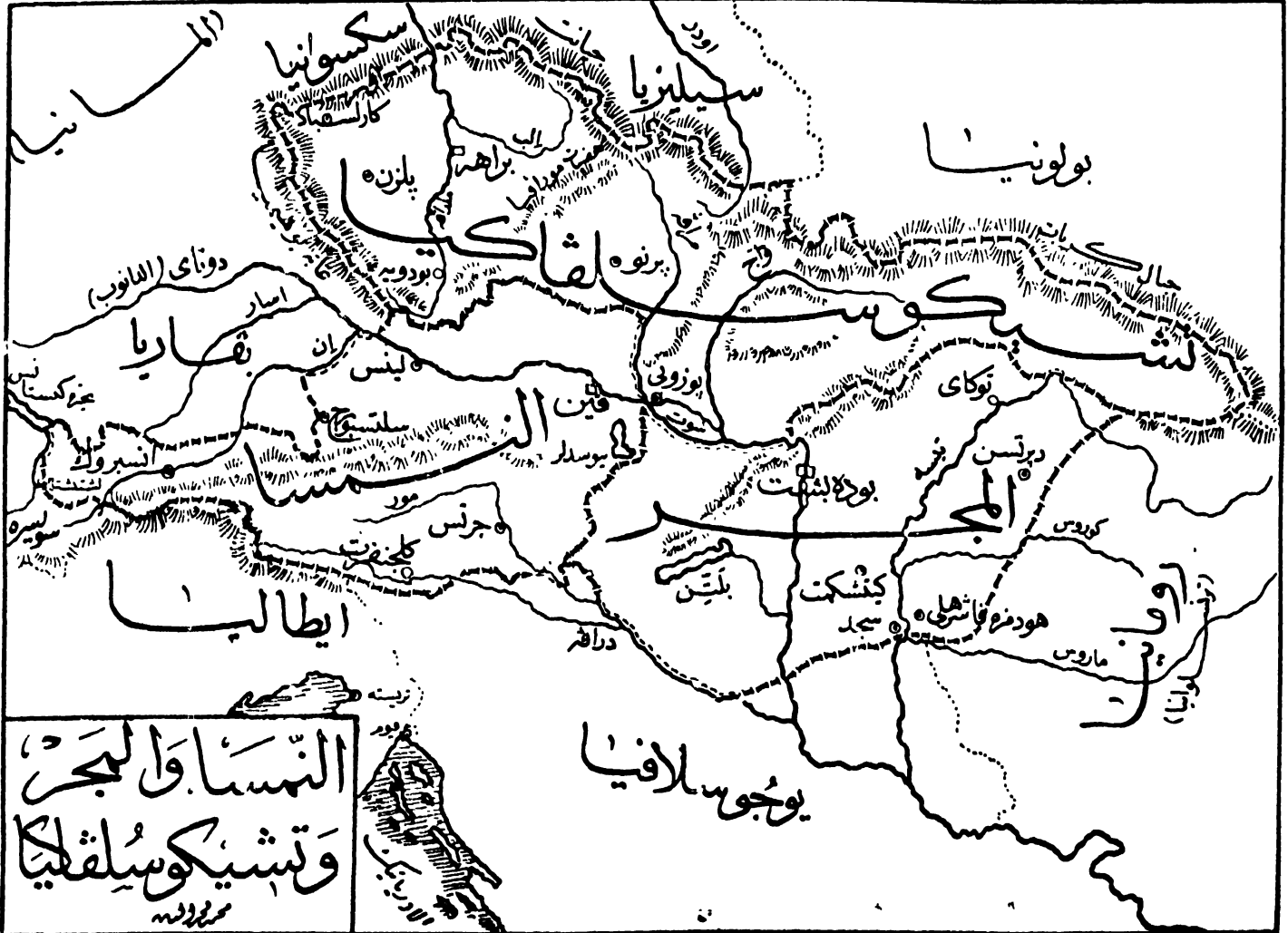
میان‌ه‌ساز و کرمشاه
 و معنی آرایشی تدبیری
 محمد علی اکبری

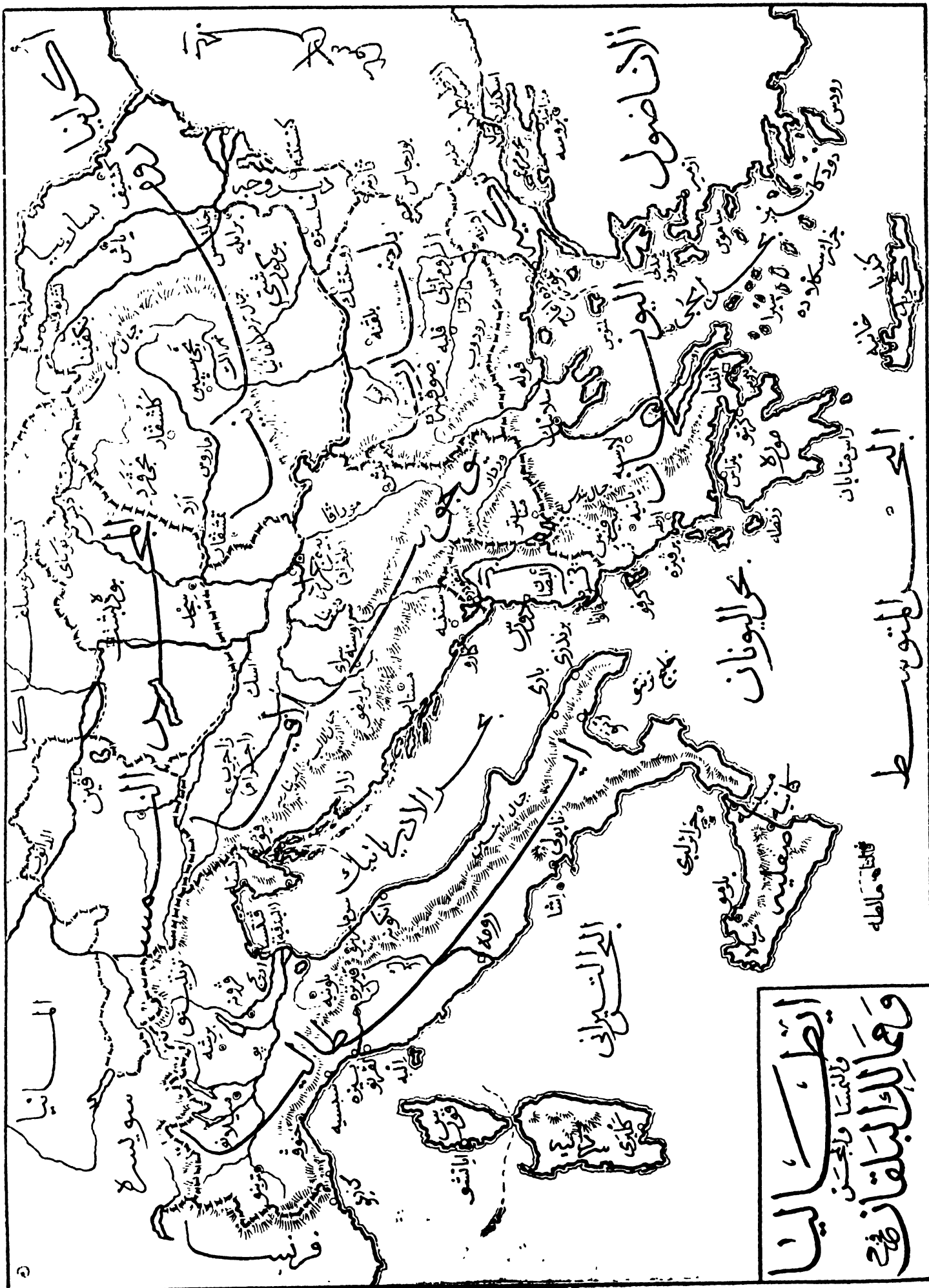
جغرافیای تطبیقی

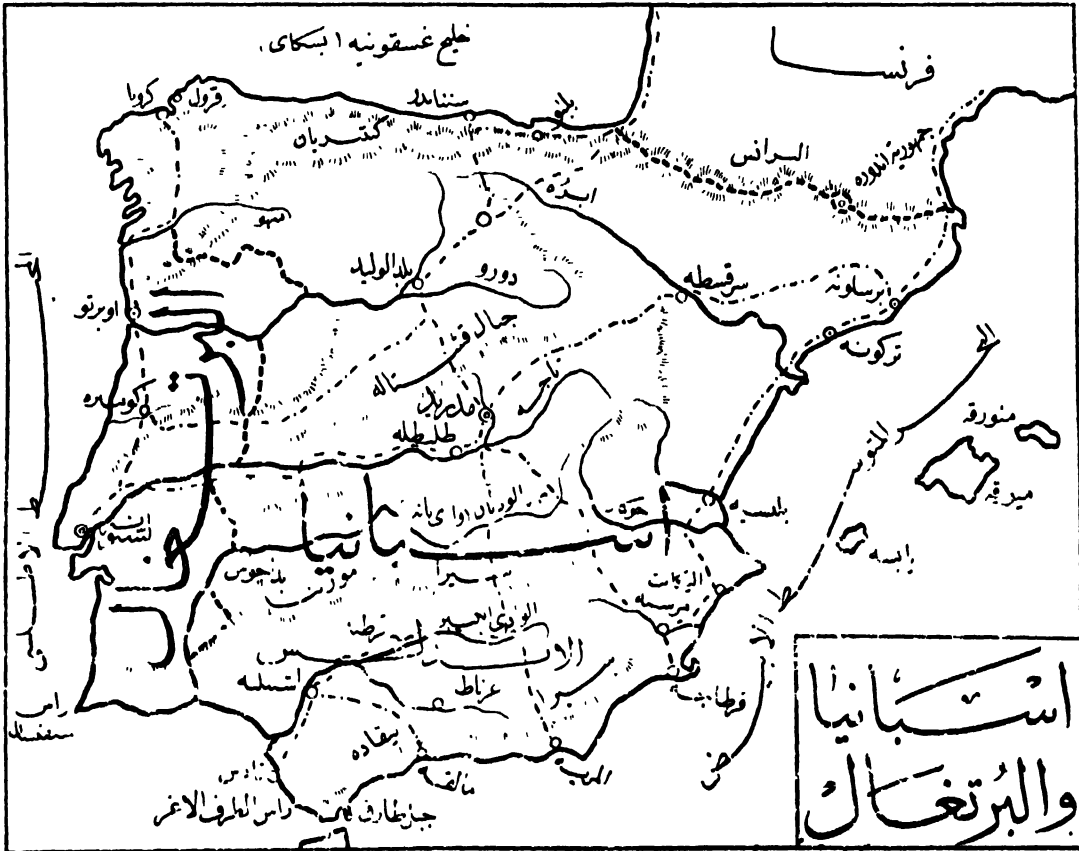
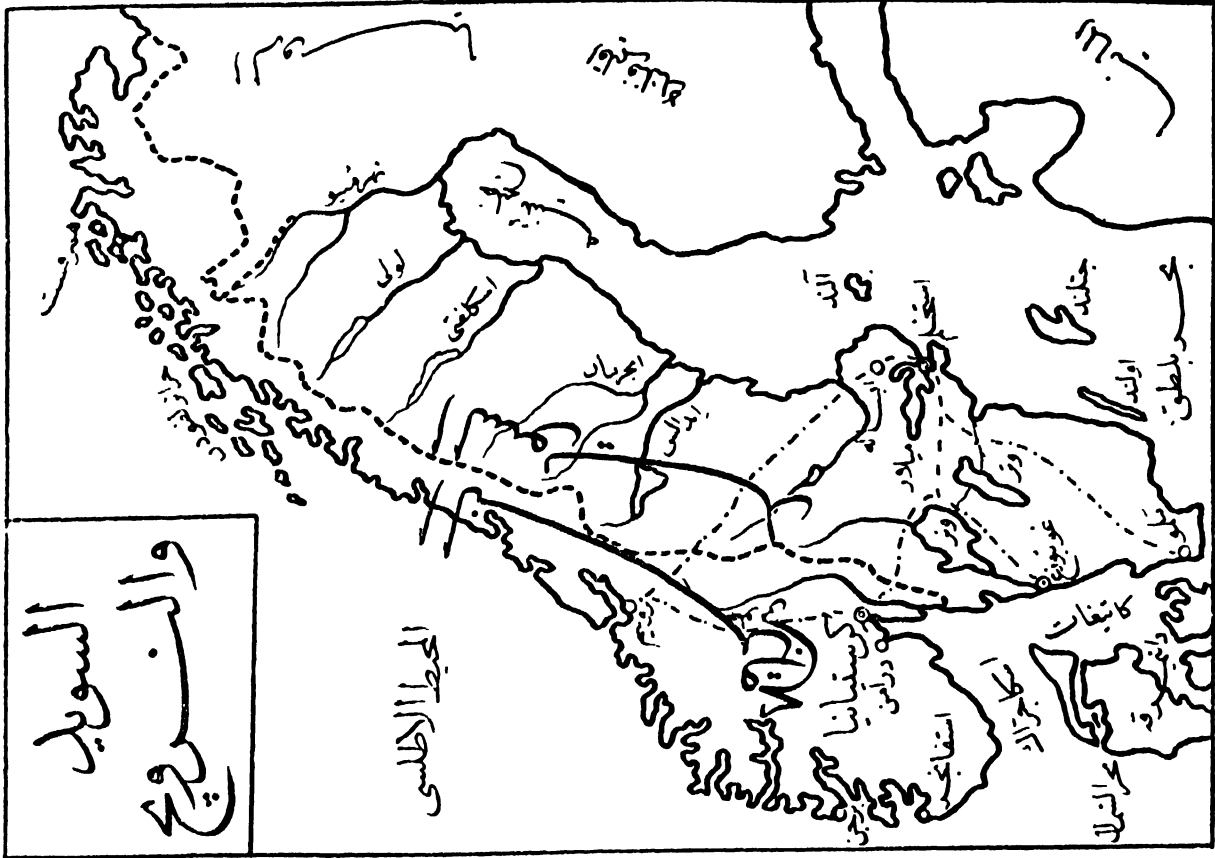
کوه زنگنه



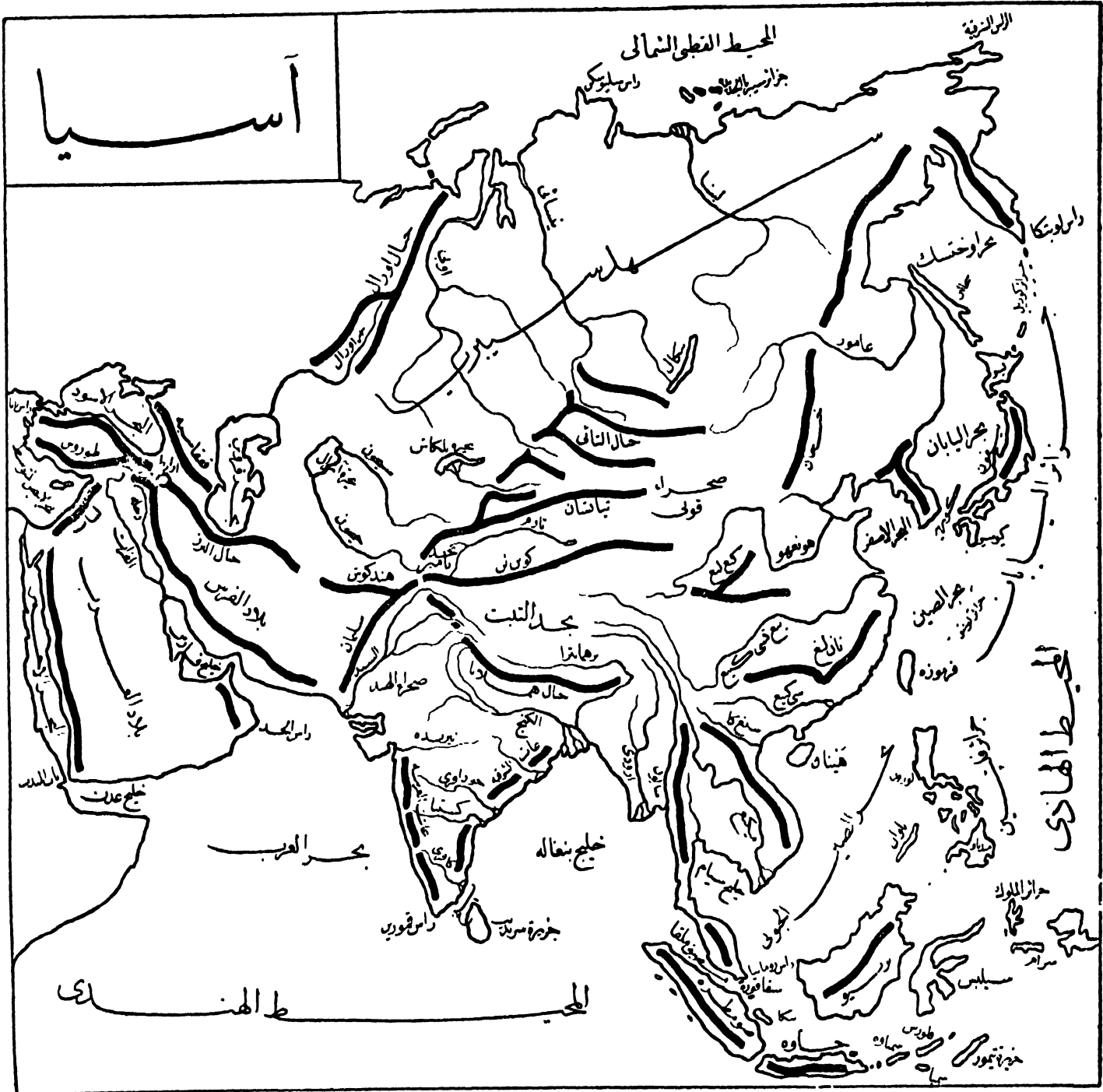
يخترج جبال الالب أربعة طرق حديدية مهمة (١) من نيق برنر بين اسبروك في النمسا وفرونا في ايطاليا (٢) من نيق سيمونين لوسرن في سويسرة ومبلان في ايطاليا (٣) من نيق سبلون بين وادي الرون بسويسرة ووادي بو ايطاليا (١٢٤١ بالميل) (٤) من نيق منسن بين وادي الرون بفرسا ووادي بو ايطاليا وطوله (٧١ بالميل)



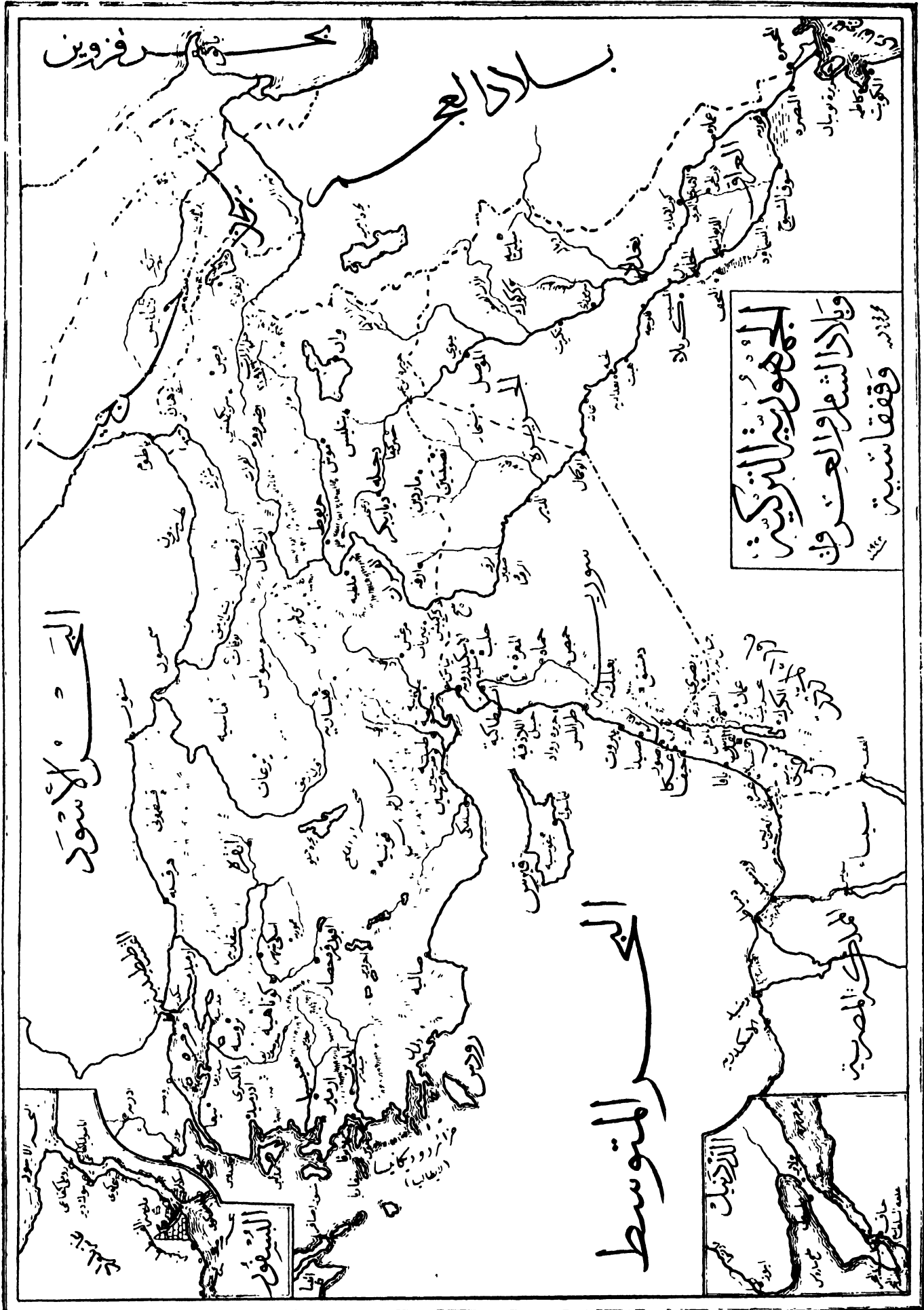


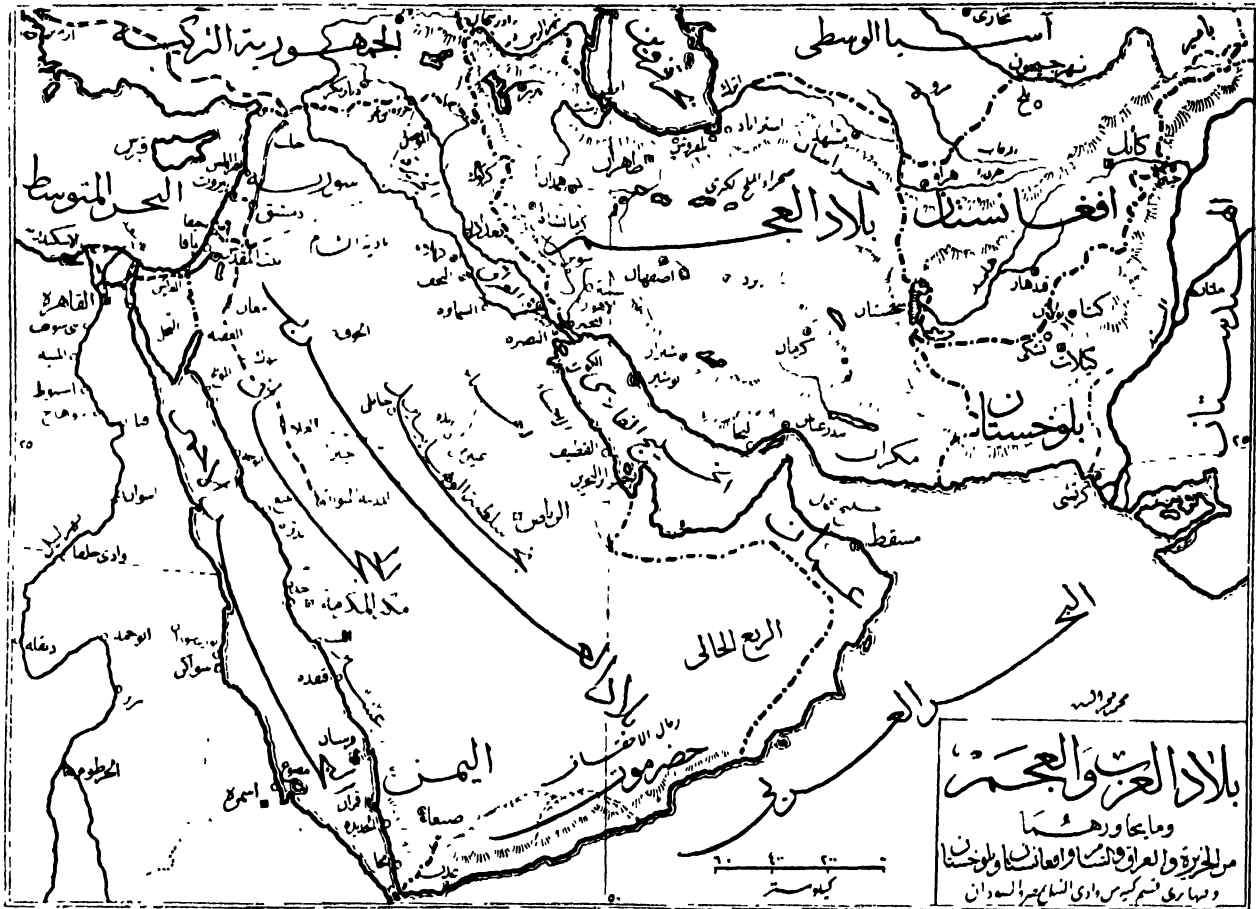


ايريا (اسبانيا والبرتغال) تماثل افرقية في انتظام شواطئها . فهي شبه جزيرة بلا اشباه جزائر اسكندناوه (السويد والترويج) تحالفها في ذلك ، لانها كثيرة الخليجان واشباه الجزائر واخلزان وكتانها نجد على العموم ، ينحدر في الاولى الى العرب وفي الثانية الى الشرق بديل اتجاه الانهار - والسويد سهل . ومنها البرتغال . والترويج نجد ومنها اسبانيا . واما معرضان لرياح الاطلسي وأمطارها ، ولكن الترويج (كالبرتغال) ألطف هواء وأكثر مطرا من السويد (كاسبانيا)



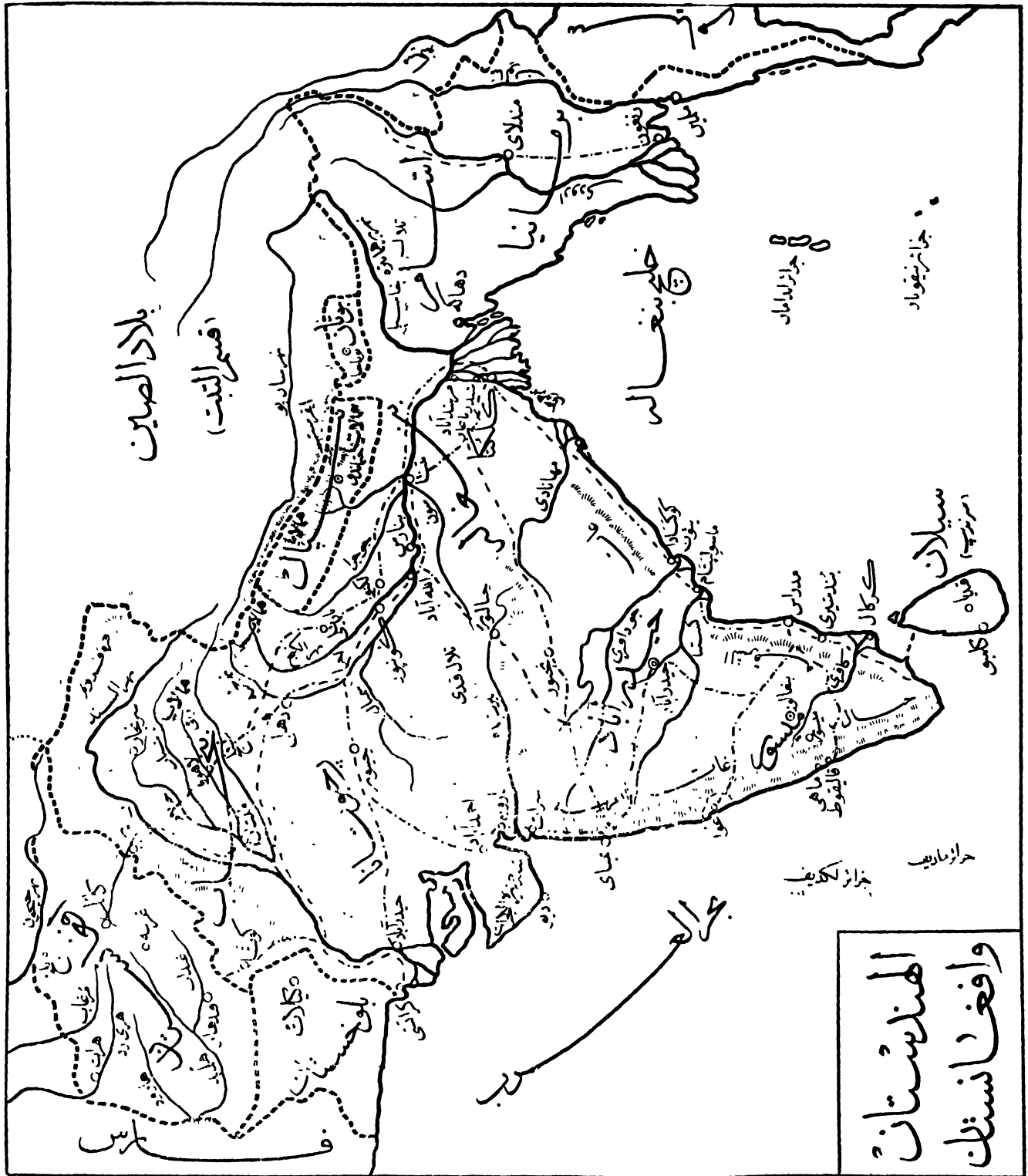
- (أ) آسيا أكبر قارات الارض وأعلىها: (١) مساحتها في ناس الارض وأكثر من أربعة أمثال أوروبا (٢) جبل انفرست هيمالايا (٣٩٠٠٠) في أعلى قمم الارض وان كان وادي البحر الميت أوطأ وديان العالم
- (ب) آسيا قارة النحود الفخمة والجبال العالمة: (١) الت أعلى نحو العالم . متوسط ارتفاعه كارتفاع الجبل الالبيس أعلى جبال أوروبا (٢) وحال كيونس ان تانعمود الفكري للقارى . وتتصل عربياً بوساطة نامير مع هندكوش وجبال البرز (٣) ونامير . كالاصل الذي نفرع منه جبال القارة أو سلافي فيه (٤) هيمالايا أعلى وأوسع حال العالم . فيها ٤٠ قمة ارتفاعها يزيد على ٢٤٠٠٠ قدم
- (ج) آسيا قارة السهول الواسعة: (١) أكبر سهولها سيريا مساحتها نحو في مساحة القارة (٢) نايه في الاساع . وان كان أهم منه كثيراً . سهل الهندستان (٣) ومن سهولها المشهورة : سهل الصين وميزوبوتاميا
- (د) وبآسيا عدد من أطول أنهار الارض: (١) أونج ونسنج أطول أنهار الارض حد مسبي والبييل وامرون (٢) وحوص أونج أوسع أحواض الأنهار بعد امزون والكنغو ومسبي ولبلاتا
- (هـ) في آسيا أكثر من في سكان الارض: (١) ثلاثة أرباعهم من الجنس الأصفر أو المنعوى . والرابع الباقي من الالبيس أو القوقازي (٢) أما اهل الملايو فمن الجنس الاسمر





نراجع خريطة الجمهورية التركية



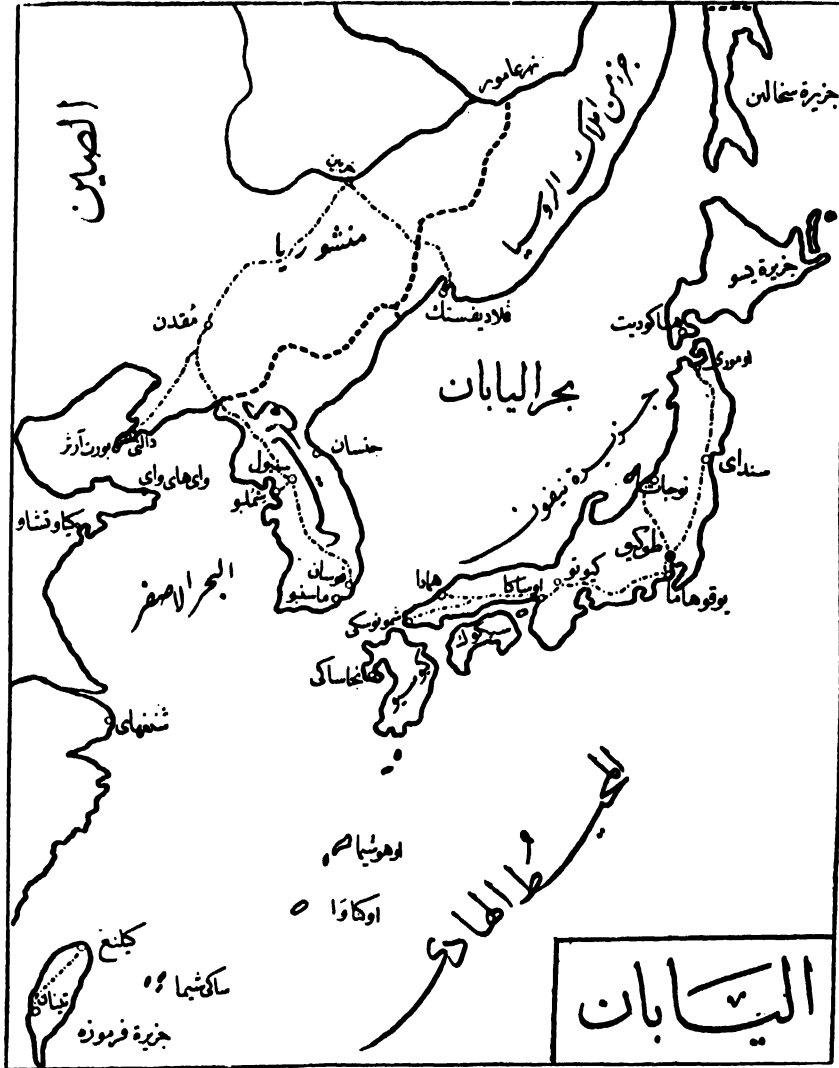


نهر الكنج

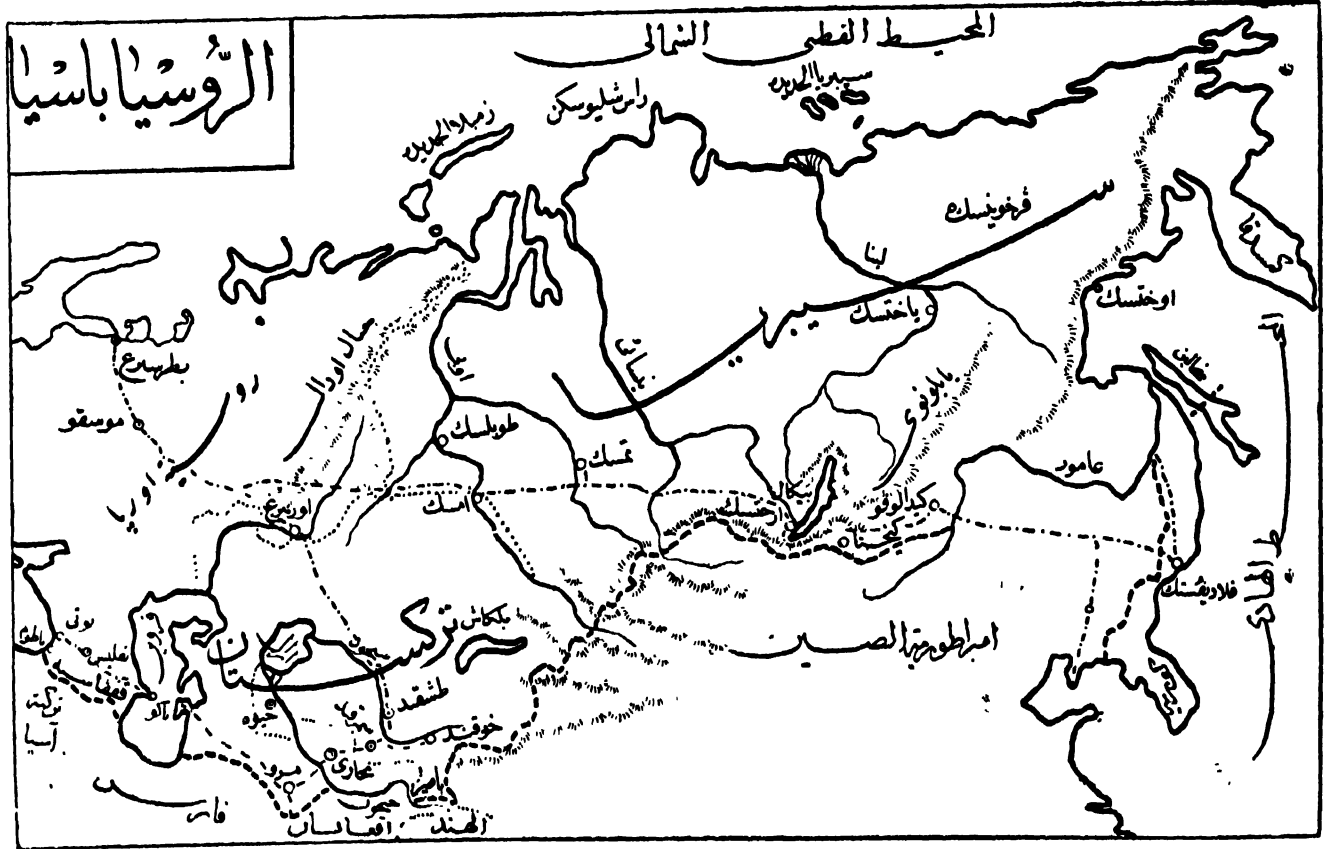
(١) هذا النهر كهر الجبل: يفصان سنويا وقت واحد والسبب واحد . وهو أعظم أنهار الهند وأهمها ، ومياهه أدموم على حال صالحة ، ومن ثم فإن أفضل أنهار الهند طامقاً له ، وواقع لاري والملاحة دائماً
 (٢) وينبع من السلسلة الجبلية من همالايا من سلتاج يسمى قم البقرة على ارتفاع ١٣٠٠٠ ق ، وبعد قليل يدخل سهل الهند الشمالي المشهور بخصه وتروته البانية ولدا أكثر سكاها . جدا ،
 في بعض الجهات يكون في الميل ٩٣٤ من الانفس ، والمتوسط في الميل ٥٠٠ نفس
 (٣) وهو نهر مقدس لدى الهند ، وطوله ١٥٠٠ م ويصب فيه من شاطئه جهة أنهار تراها في الخريطة ، ويصب في خليج بنغاله من جهة فروع يتلاقى أحدها نهر برامترا الذي يسع من جبال
 همالايا الشمالية ، ويكونان دلتا هي أكبر دلتا العالم وتعرف شواطئها باسم سنندربند ويخرمه من الفرس أكثر مما يجر الكنج ولكن في مياه الكنج أخرى في الجداول التي حفرت
 في واديه لاري والملاحة مما ، ونهر هوجلي أحد فروعه عرسة لشدة المد والجزر

نهر السند

(١) ينبع من السفوح الشمالية لهمالايا في نجد التبت ويشق طريقه في بقاع هذه الجبال ويصب في بحر العرب من جهة مصاب
 (٢) ويصب فيه من شاطئه الايسر خمسة أنهار مهمة ترى أربعة منها في الخريطة والخامس يسمى بيس ويصب في سلتاج ، وكلمة بنهات معناها خمسة الأنهار (بنج = ٥ وآب = ماء)
 ويجمع هذه الأنهار يسمى بيجاب . ويشرف على السند صحراء ثم من سفته اليسرى
 (٣) ويصب فيه من سفته اليمنى عدة أنهار في وديانها الاتفاق الجبلية التي هي وحدها الطرق الموصلة الى بلاد الهند من أفغانستان ومن أجل هذا كانت مهمة



تفصل جزائر اليابان البحار الضحضاحة (بحر اوختسك وبحر اليابان والبحر الأصفر) من المياه العميقة التي تقع شرقي جزائر كوريل وجزيرة نيفون - والجزائر كلها جبلية ، وكانها سلسلة واحدة متصلة من شبه جزيرة كشدقا الى جزيرة فرموزه ، وفيها كثير من القمم البركانية ، والزلازل فيها كثيرة الحدوث ، ولذا يبني الأهالي بيوتهم من الخشب ، وهذا لا ينجهم من الحريق ، وقد دمرت الزلازل سنة ١٩٢٣ مدينتي طوكيو ويوقوهاما وغيرها من المدن ، وطفى البحر من جرائها على ساحل بحارها فحطم كثيرا من السفن - هذا وأمطار البلاد صيفية ، وغلاتها وفيرة ، ومن أشجارها الكافور والتوت وأشجار الصمغ ، ومن جبوبها الأرز وهو طعام الشعب عامة ، ثم الحبوب الأخرى ، ومن نباتها الشاي والتبغ ، ومعادنها النافعة أكثر من أن تذكر ، والصناعة فيها راقية جداً ، ومن بين مصنوعات الورق والخزف والحجر والحلي والبضائع المعدنية - وسكانها نحو ٧٦ مليوناً - وقد ضمت كوريا الى اليابان سنة ١٩١٠ ، كما ضم إليها بعد الحرب العظمى الجزائر التي كانت لآلمانيا شمالي خط الاستواء في المحيط الهادئ (راجع صفحة ٥٣) ومنها ماريانه وكارولينه ومارشال (ماعداء جوام التي للممالك المتحدة)



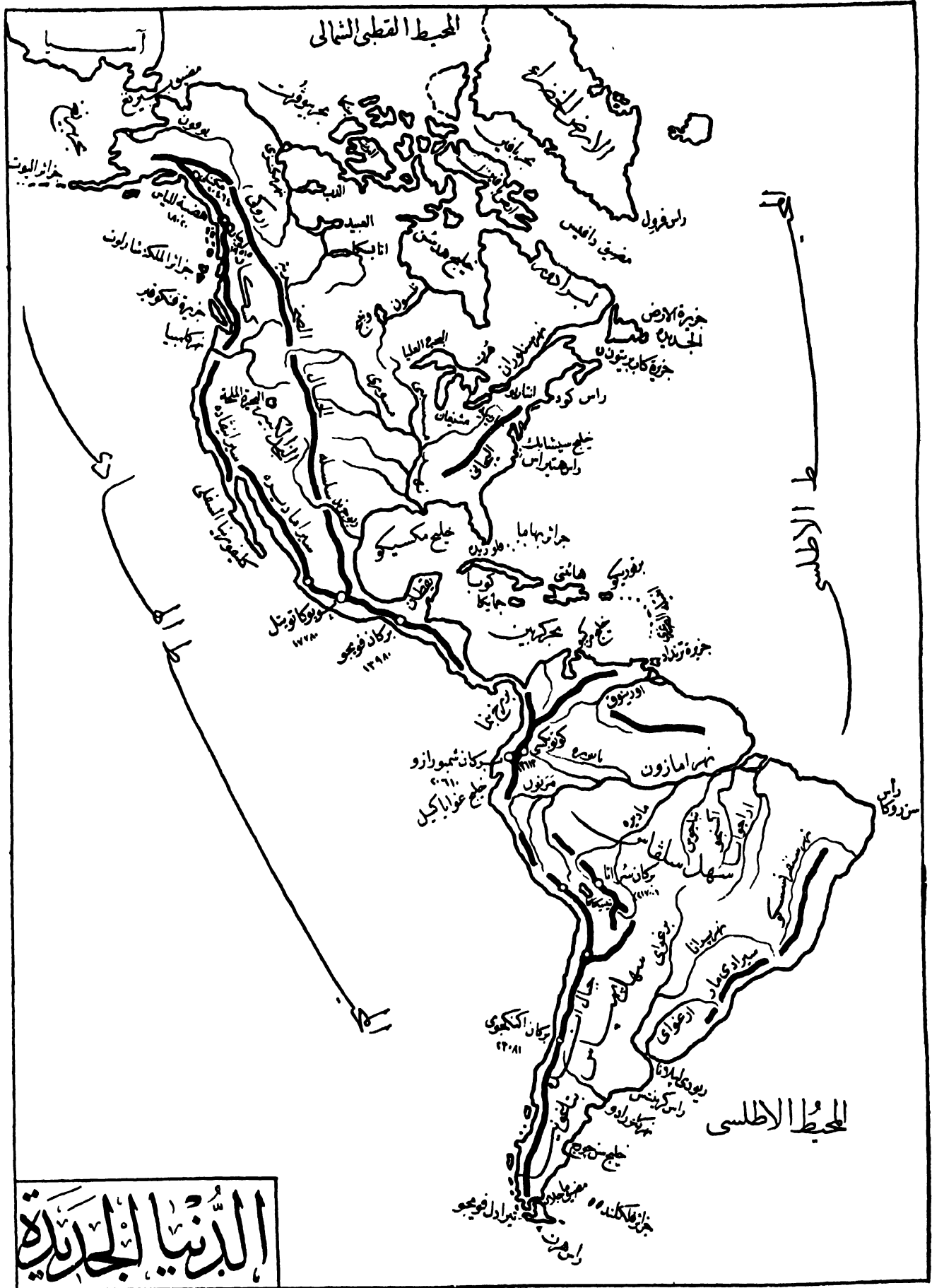
ملاحظة — بعد الحرب العظيمى لم يستقر الرأى على حاله سياجبه محدوده لافى سبيريا ولا فى تركستان

سكة حديد سبيريا

تمتد هذه السكة من موسكو الى فلاديفستك على طول ٤٥٠٠ ميل تقريباً ، وقد أسس الروسيون فلاديفستك سنة ١٨٦١ ، وفى سنة ١٨٩٠ عازمت الحكومة الروسية على مد سكة حديدية لا تغراض حرية تخترق سبيريا الى هذه المدينة وأنفذت ذلك . ومن موسكو تجتاز هذه السكة أولاً سهول روسيا الزراعية ، وتعبّر نهر ولنا عند سمارا (راجع روسيا أوروبا)

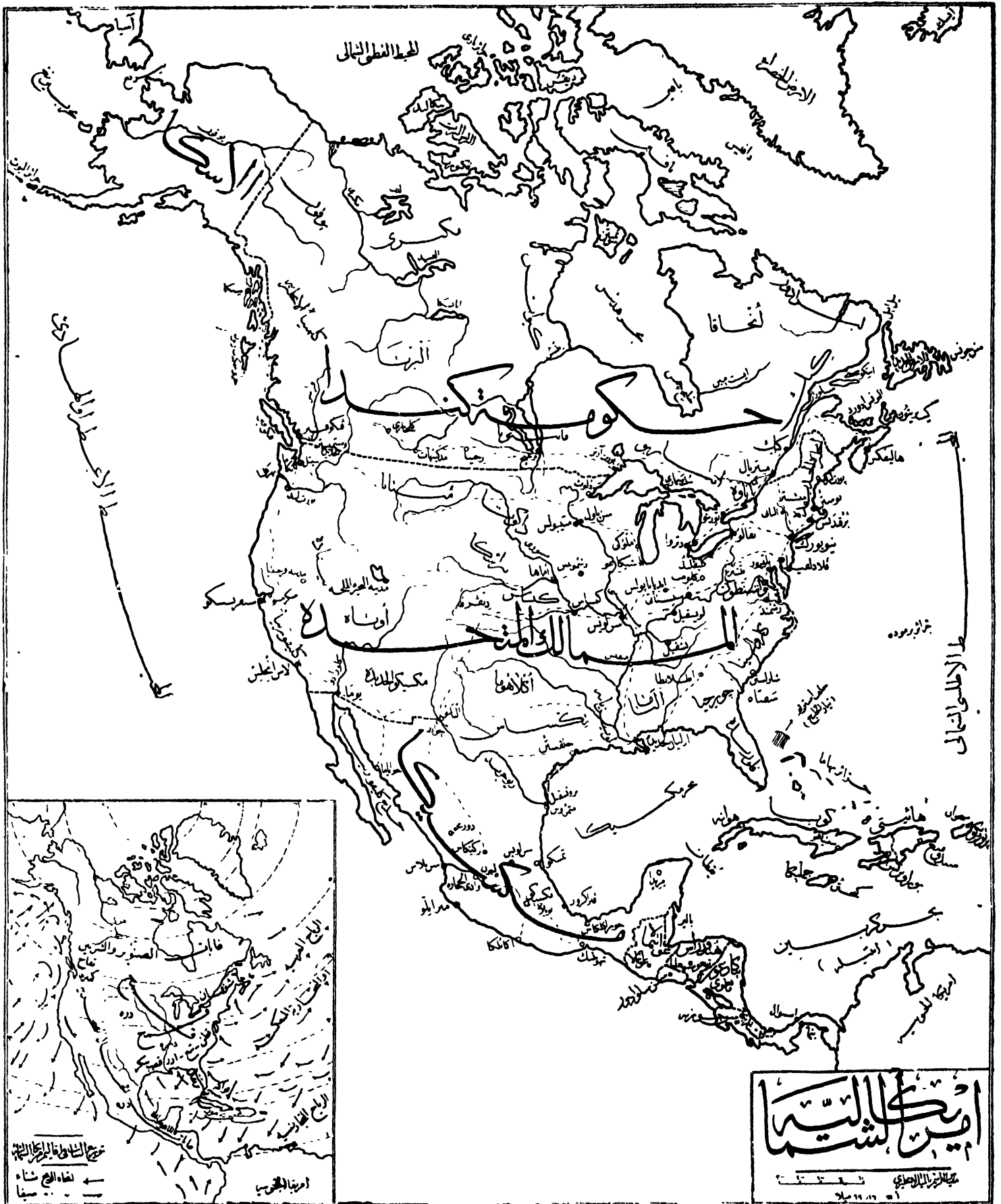
ثم تجتاز جبال اورال مارة بمدينة زلانوست أهم النقاط المعدنية ، ثم تمر فى السهل الجنوبي لسبيريا مجتازة امسك وتمسك وارخسك فى وسط حقول القمح ، ومن ارخسك تمر السكة حول بحيرة بيكال من الجنوب ، ثم تدخل البقاع الجبلية حيث مناجم الذهب والفضة والرصاص ، ثم تجتاز نهر عامور الى بلاد منشوريا (راجع الصين) بلاد الجبوب والماشية والمعادن ، وعند خربين تنفرع الى فرعين أحدهما يصل الى فلاديفستك والثانى الى بورت آرثر ، وهذا الأخير فى قبضة اليابان منذ الحرب الروسية اليابانية - هذا وتنسب أهمية سكة حديد سبيريا

(١) الى انها كانت وسيلة الى تكشف الأراضى التى حولها وعمرائها وبخاصة الجهات التى ينمو فيها القمح
(٢) الى انها أسرع طريق الى الصين واليابان ، فالبريد يصل بها من شنتهاى الى أوروبا الغربية فى ١٧ يوماً ، على حين انه يصل بطريق قناة السويس فى ٣٥ يوماً على الأقل



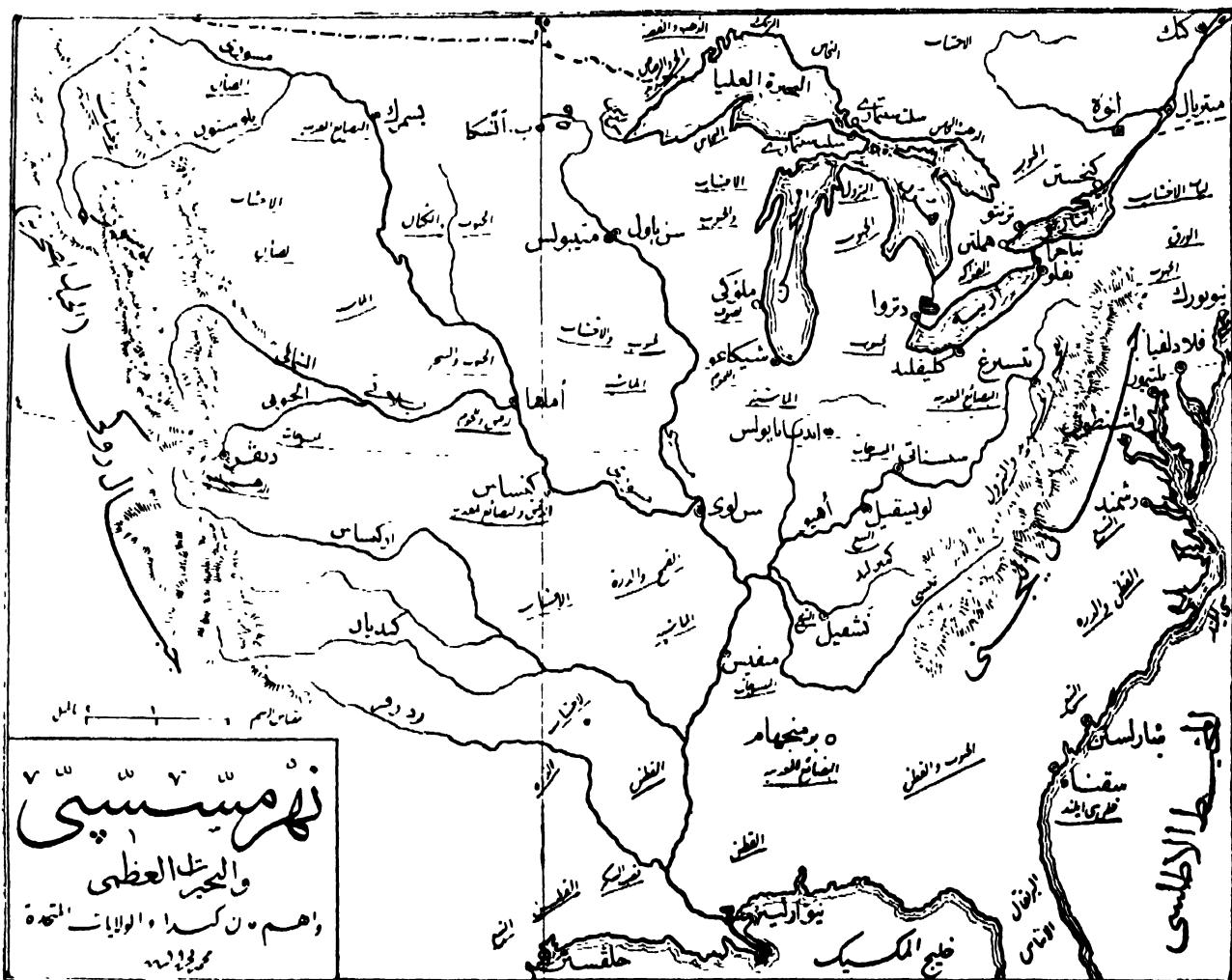
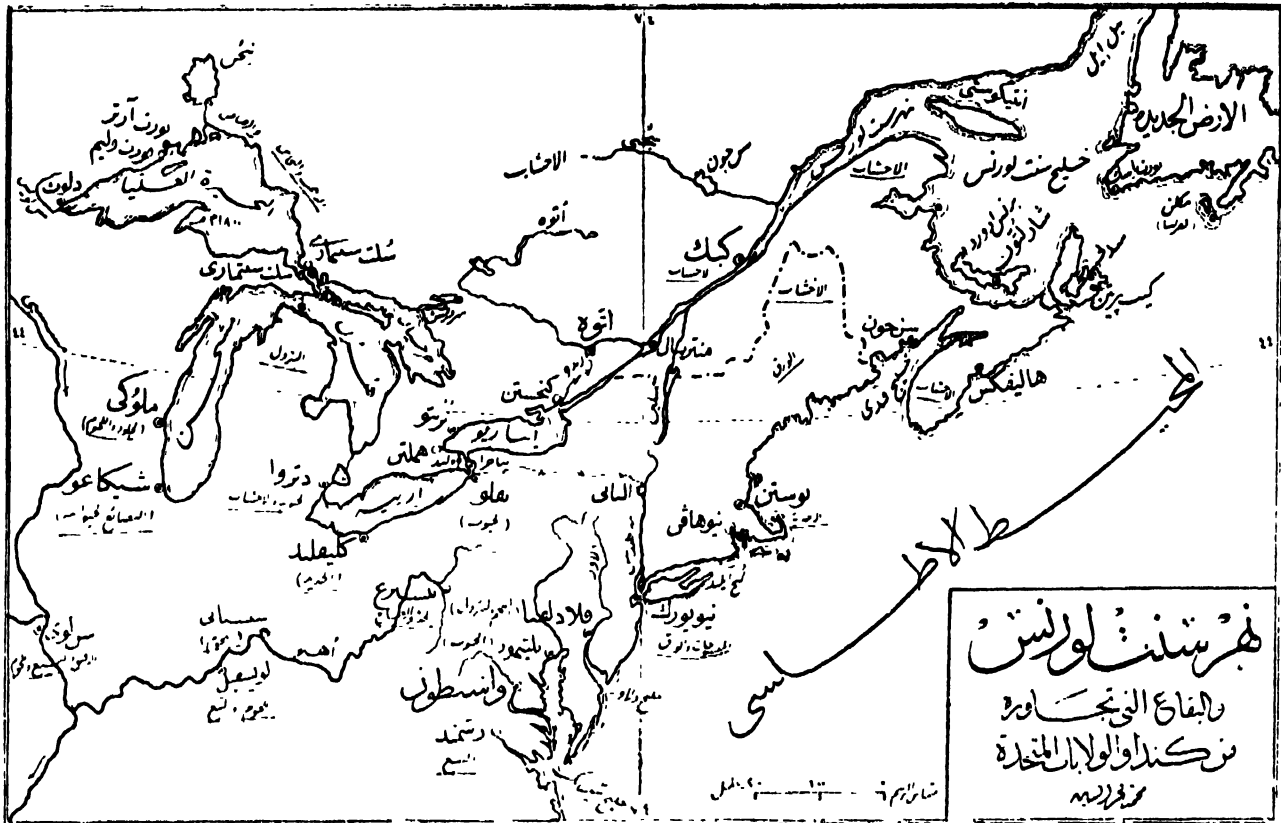
شلال نياجرا

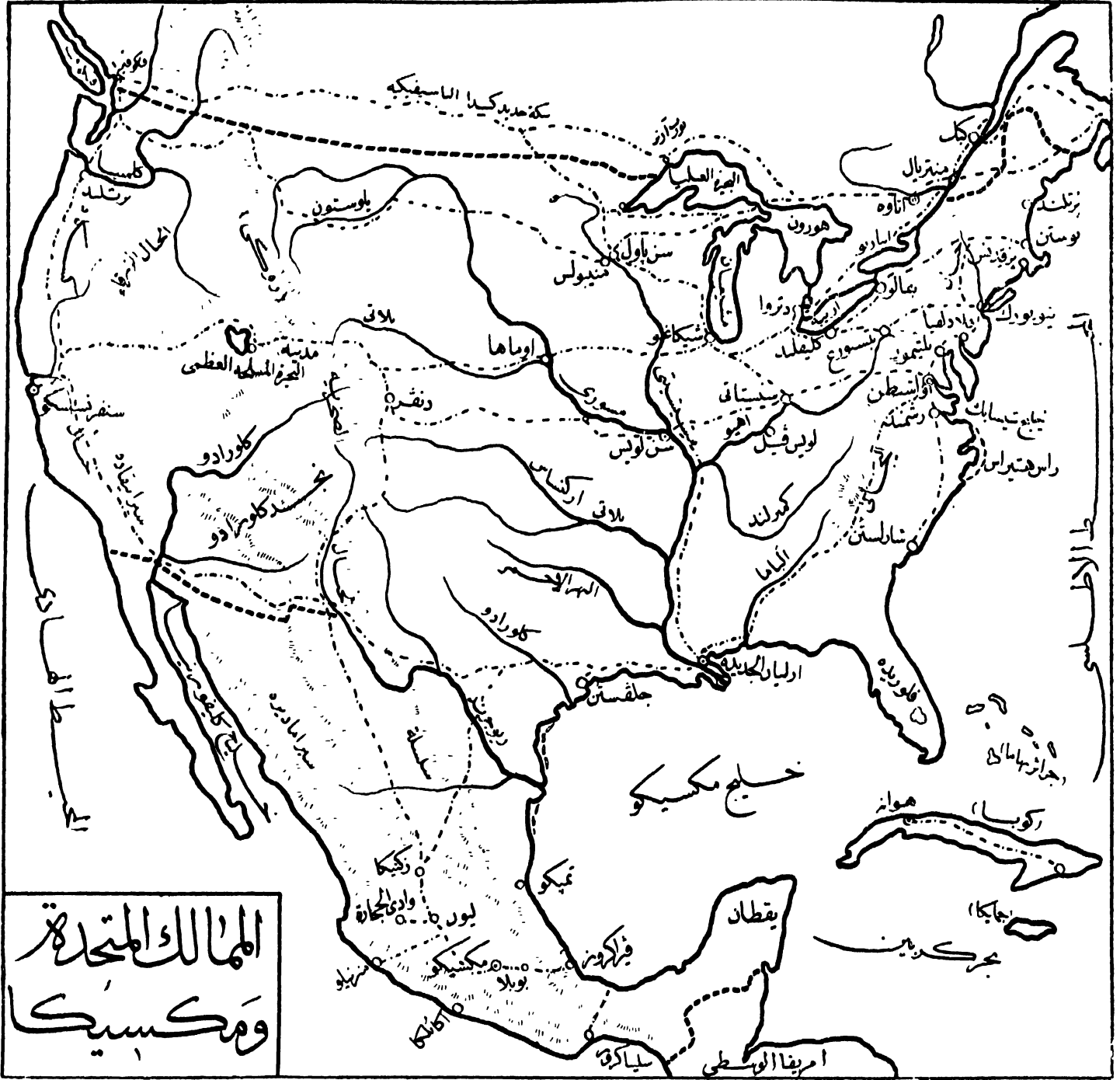
(٢) أعظم شلالات العالم بنهر نياجرا بين بحيرتي اوريه و انتاريو ، عرضه نحو ٣/٤ ميل و ارتفاعه من ١٥٠ الى ١٦٧ ق ، وينقسم بواسطة جزيرة جوت الى شلالين ، أحدهما لاهاماك للتحدة هو و جزيرة جوت ، والثاني مشترك بينها وبين كندا ، ولهذا الشلال شأن كبير في حركة الصناعة في المدن القريبة منه ، لان القوة الناشئة منه تستخدم في ادارة الآلات الصناعية مثل البطار ، وقد تهرق الى جبة بحيرة اوريه نحو ستة أميال بواسطة ما يسمى بالقرص الرجم ، في عمل الانهار



قناة بنما

فتحت هذه سنة ١٩١٥ م بين مدينتي بنما على المحيط الهادى واسبنوال (كولون) على المحيط الاطلسى ، وطولها ٥٠ ميلا ، وعرضها بين ٣٠٠ قدم، ١٠٠٠ قدم وعمقها من ٤١ ق الى ٨٥ ق . وتنقل السفن من المحيطين اليها وبالعكس بواسطة احواض تبحر السفن فيها القطر البرية وتقطعها السفينة فى سبع ساعات أو ثمان — وهى ملك الممالك المتحدة وقد فصرت المسافات (١) بين أوروبا والشرق الأقصى (٢) بين السواحل الشرقية لممالك المتحدة والسواحل الغربية للامريكيتين معا ، وحسبك أن تعرف مثلا ان المسافة بين نيويورك وسنفرنسكو كانت ١٣٧١٤ ميلا فأصبحت ٥٢٩٩ ميلا وكانت بين ليفربول وسنفرنسكو نحو ١٤٠٠٠ ميل فأصبحت نحو ٨٠٠٠ ميل.





نهر مسيسيبي (أبو المياه)

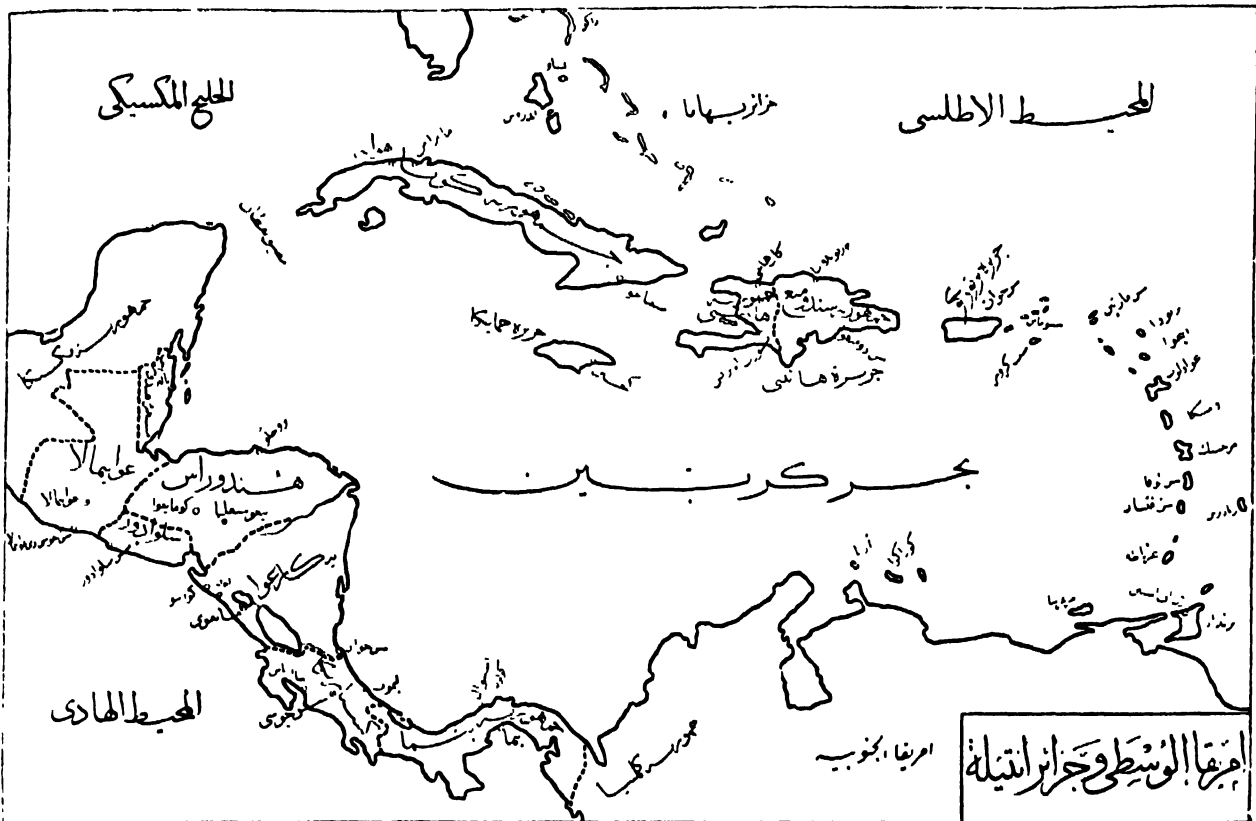
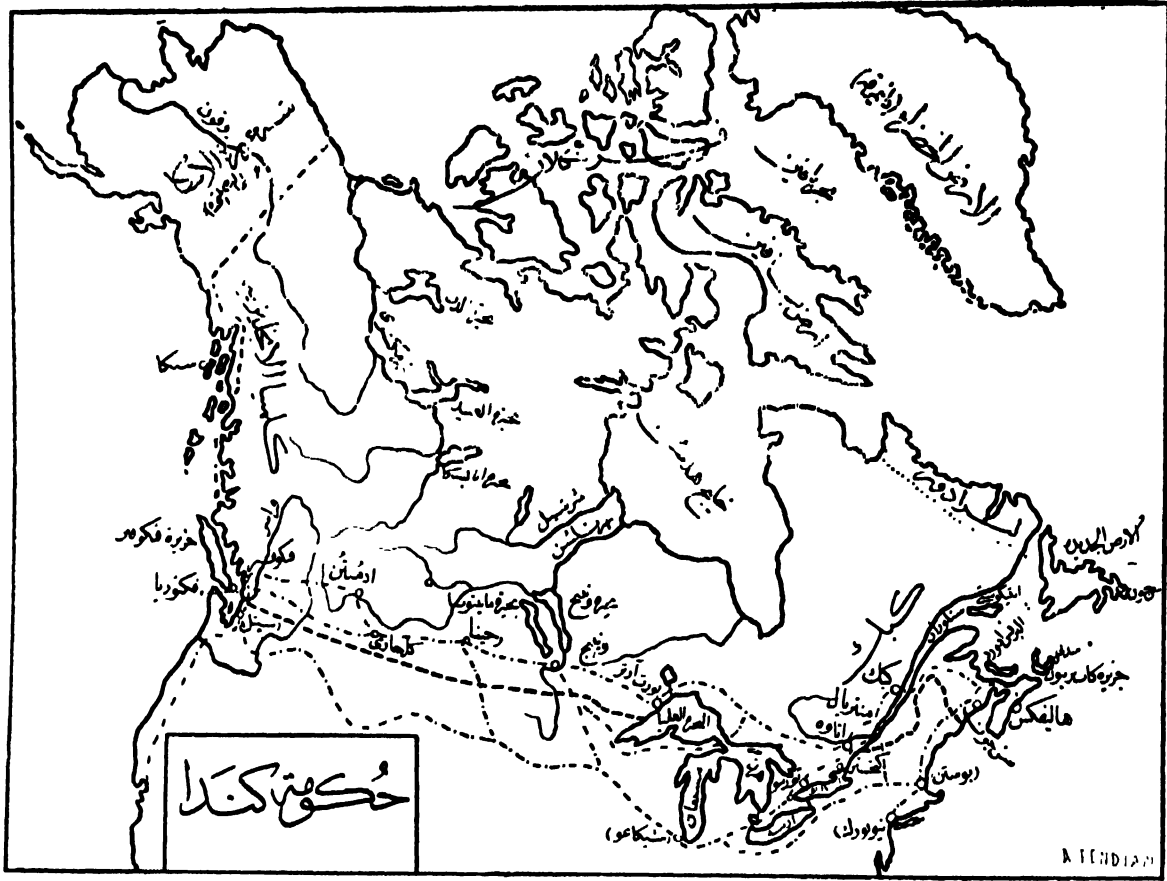
هذا النهر أطول أنهار العالم . فطولها من منبع مسوري الى الخليج المكسيكي ٤٢٠٠ ميل . ويسمى ماءه من ثلاث جهات :

(١) جهات اليجاني وتجري أنهارها الى الغرب . وأعظمها أبو وعابه مدينة تشيبرغ التي هي في تقاطع الفحم والحديد والبرون والعمارات الطبيعية . ثمات له جدة ولهذا كانت مدينة صناعية كبرى ، وهي أكبر أسواق البلاد في نجارة الفحم والبرون

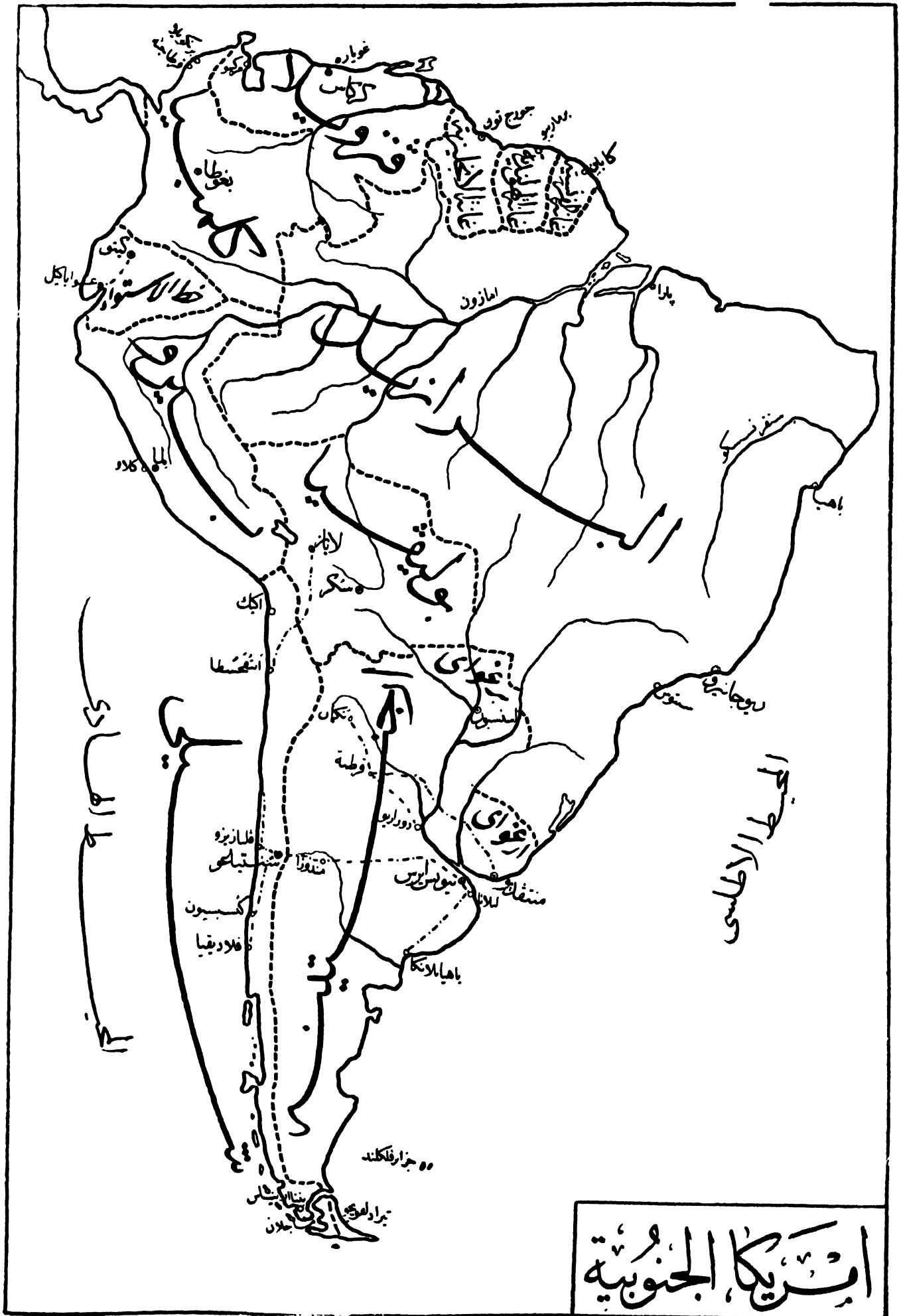
(٢) جبال روكي أو الجبال الصخرية وتجري نهرها الى الشرق . ومن أكبرها وأطولها مسوري وعابه مدينة أماها المعروفة بحجارة الخيون والسكن والسبع وأواضعه في منتصف الطريق تقريبا بين المحيطين الهادى والأطلسي

(٣) الأراضى العليا وينبع نهر مسيسيبي نفسه منها أى من البحيرة الصغيرة المعروفة باسم انسكا ويجرى الى الخيون . وعابه بعد أن يلقى مسوري مدينة سن لويس وهي أكبر مراكز التجارة في حوض هذا النهر تجرى في الجيوب والخلود واللحوم والدقيق ويعرف أيضا بصناعة الأدوات الحديدية

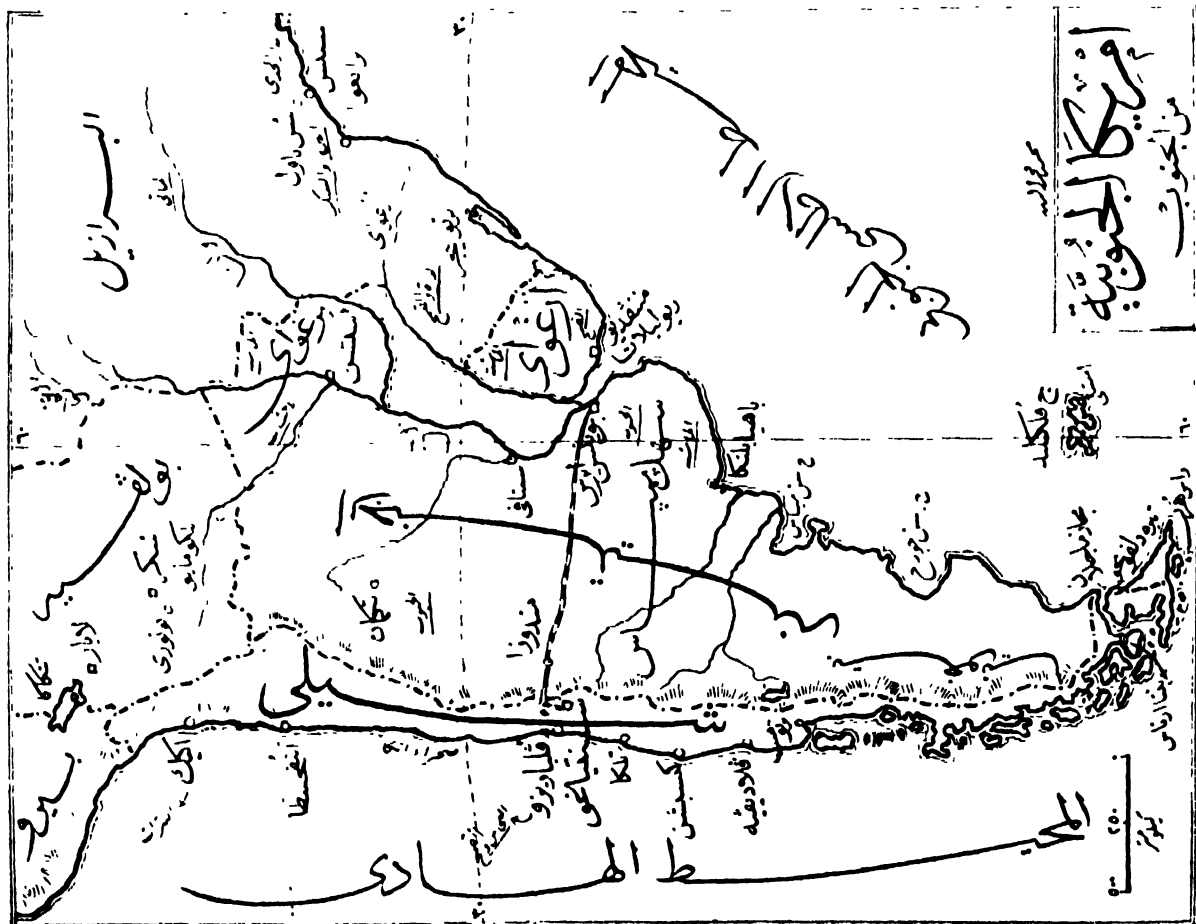
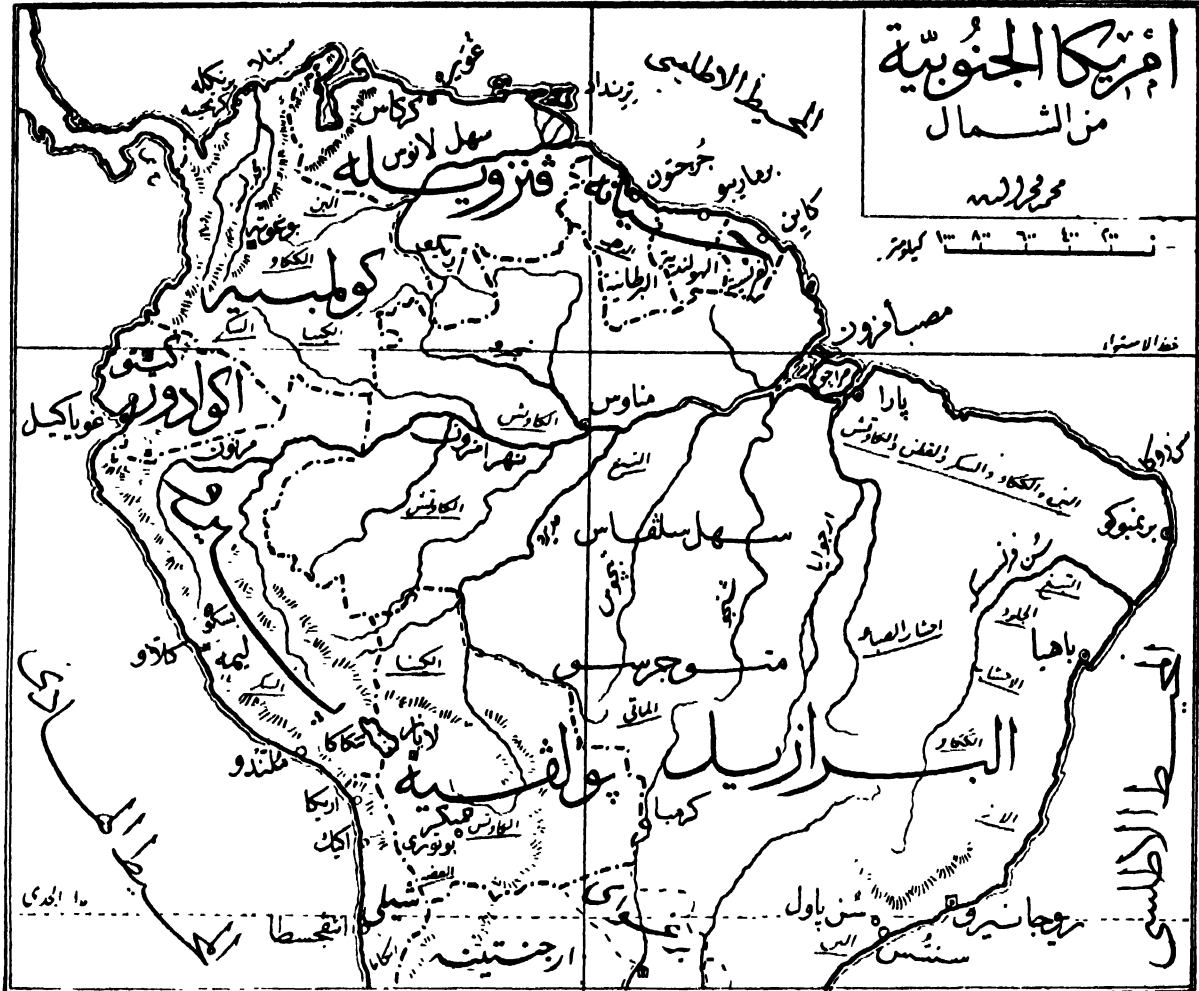
هذا وطول مسيسيبي نفسه من منبعه الى الخليج المكسيكي نحو ٣٠٠٠٠ ميل ، وله دلتا تتقدم في البحر ثل سه قدما واحدا وعلى رأسها أرلن الخديده وهي على ١٠٠ ميل من البحر وأكبر أسواق القطن في العالم وأكبر أسواق السكر في الممالك المتحدة

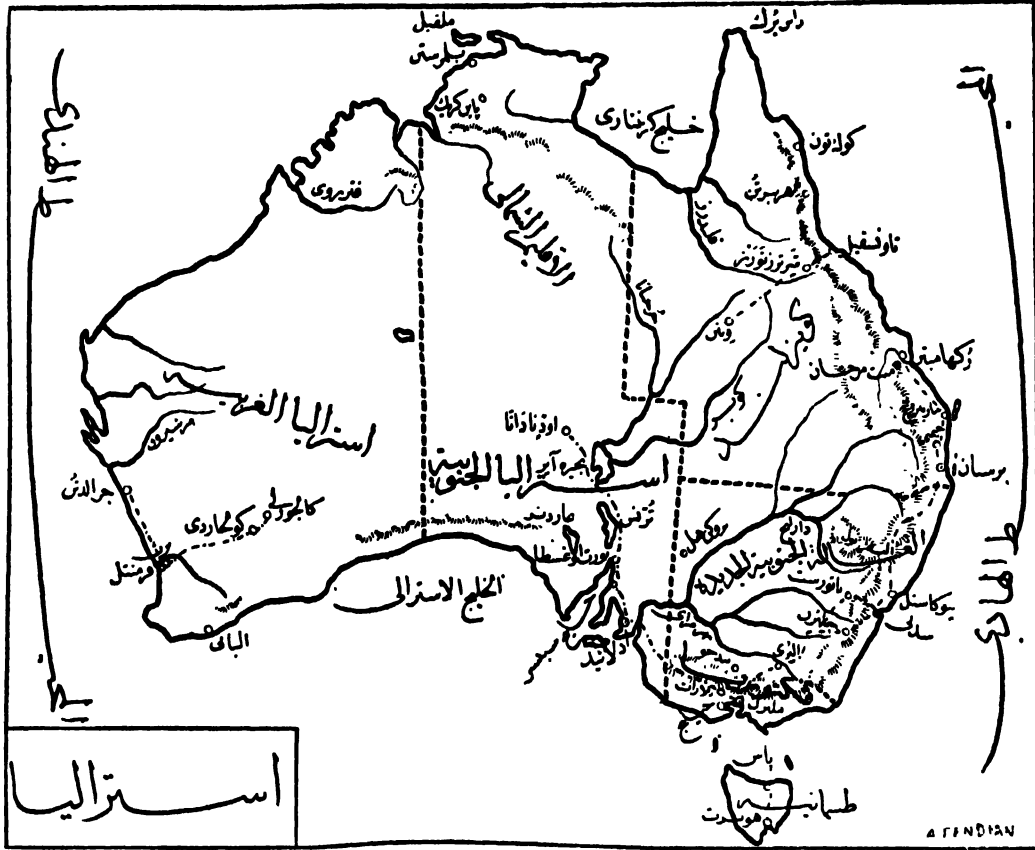


ملاحظة - قد اشترت الممالك المتحدة من هولندا بعض الجزائر التي تقع الى الشرق من برتوريكو جزائر الهند الغربية - هذه الجزائر تفصل بحر كاريبي عن المياه العميقة في المحيط الاطلسي . وتماثل جزائر الهند الشرقية بين آسيا واستراليا في الحواس الجوية تقريبا ، وكلها جبلية بركانية ، مناخها حار رطب ، الا فيما ارتفع منها فدرجة الحرارة معتدلة - وأهم غلاتها : قصب السكر والقطن والبرتقال والبنون والنور والاناس والذرة والارروط والككاو والتبغ والتوابل وبخاصة الزنجبيل والفلفل ، ثم خشب الموهجني . ومثلها في كل ذلك أمريكا الوسطى

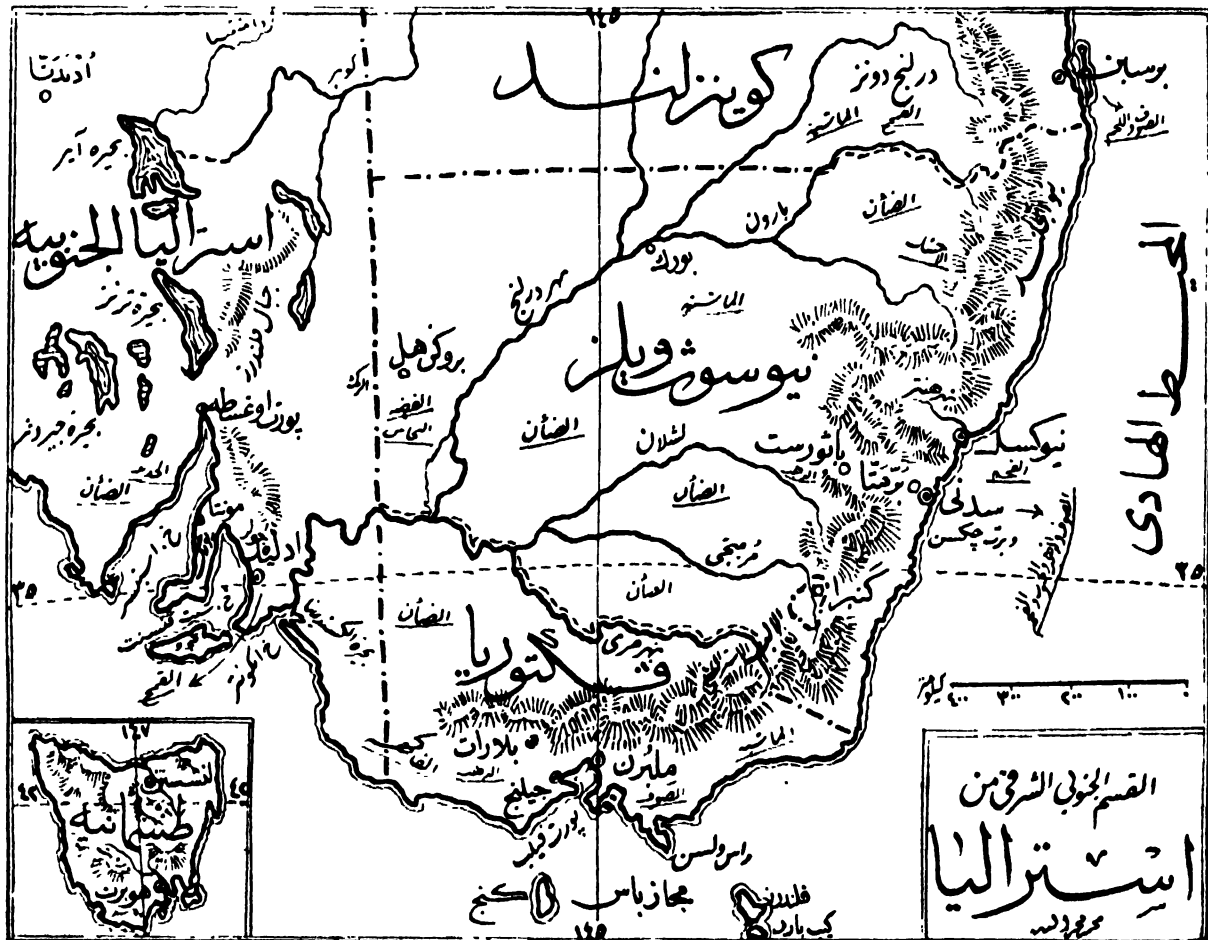


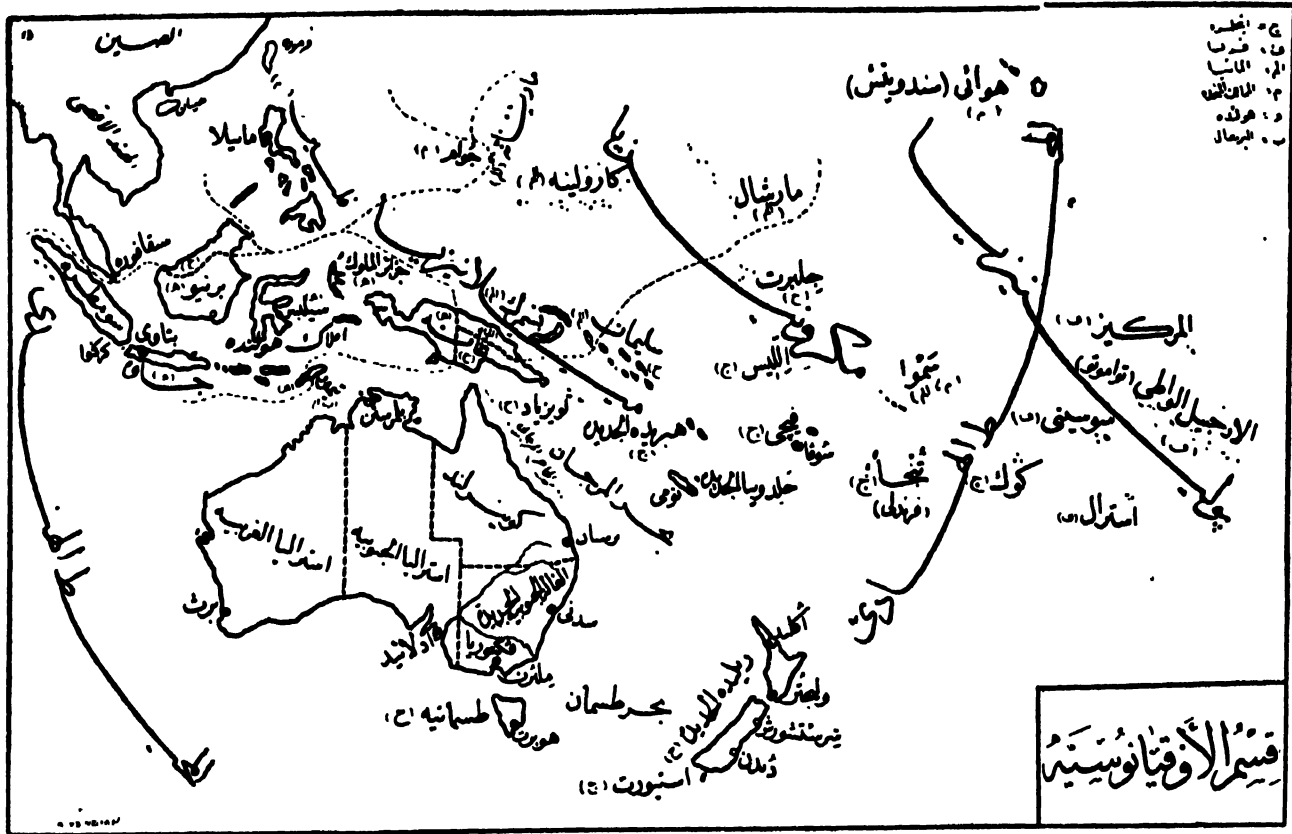
امريكا الجنوبية



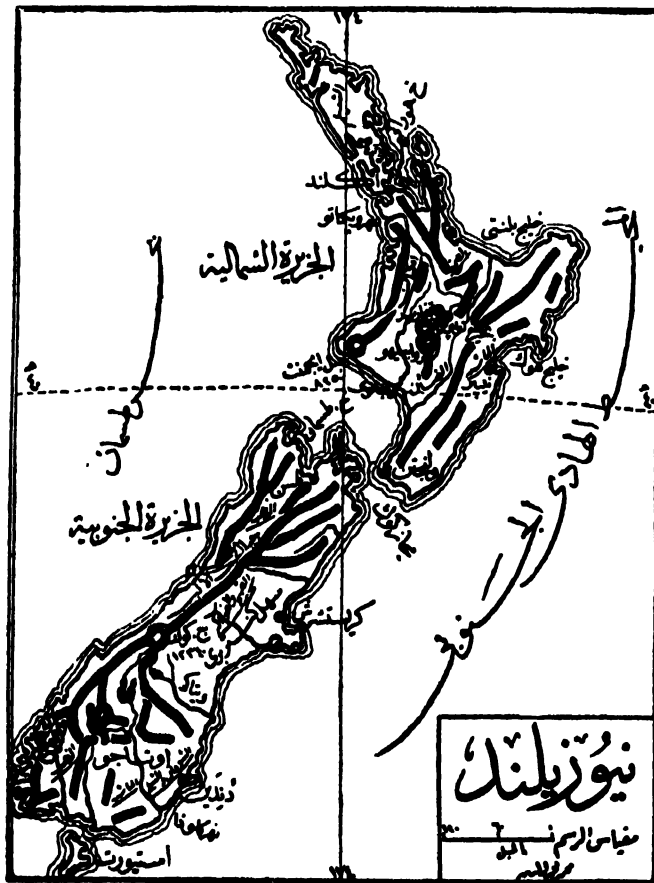


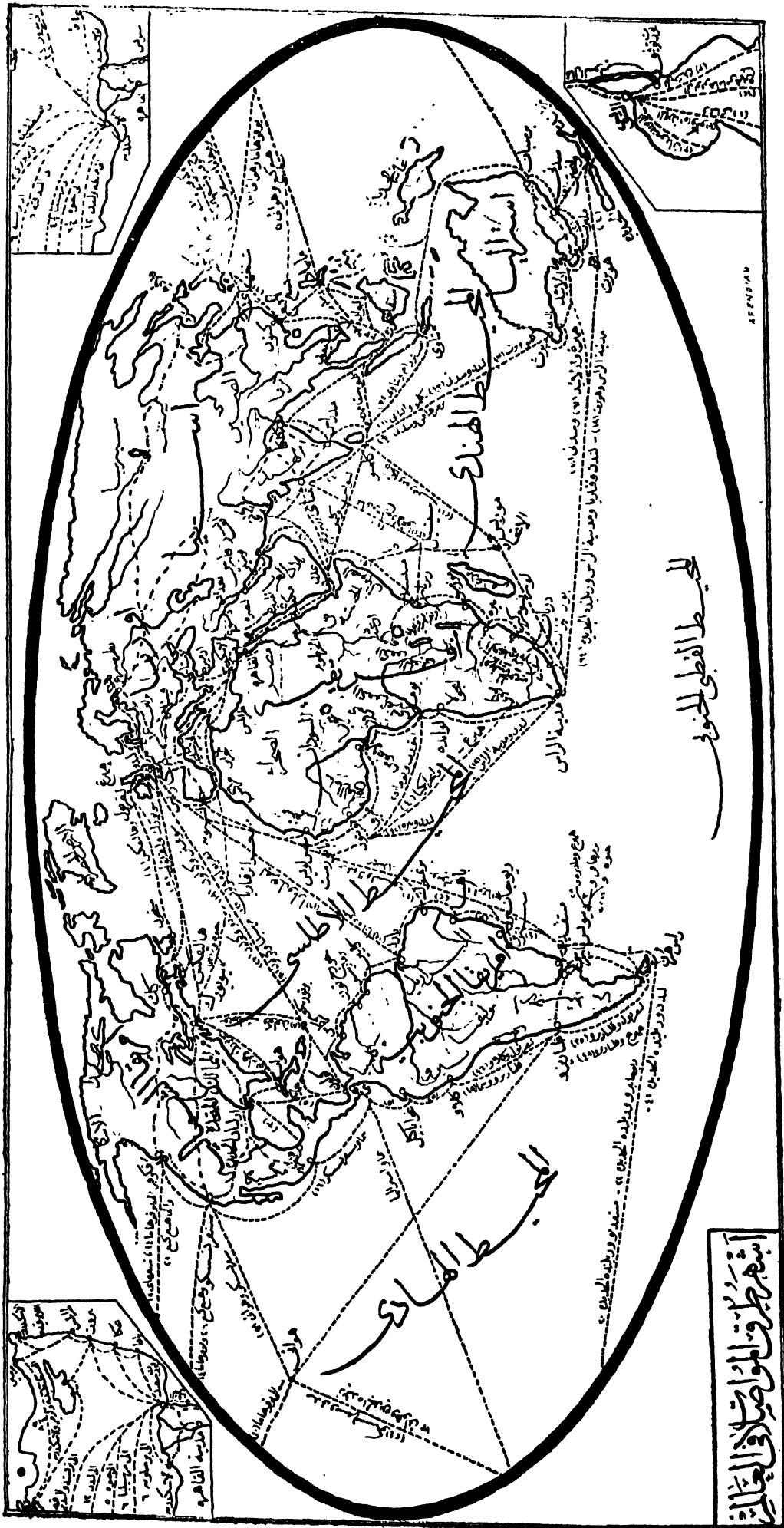
استراليا مملوءة بالشواذ العرييه من الحيوان والنبات . وبعض حيواناتها الشديه بابص ويفرح . وبعض دوان الاربع فيها يمشى على رجلين . والجمع فيها اسود ولبعض أنواع الطير فيها طوق صخرى حول رقبته وطورها لايعرد والاشجار فيها غالبا تنثر لحامها لأوراقها وفيها أشجار لأوراق لها مع ان فيها ١٠٠٠٠ نوع من الاشجار دوان الابرهار





ملاحظة - قد صار النصف الشرقي من غارة لانجلترة وكذلك جزائر بسمارك وسليمان وكذلك صارت جزائر كارولينه ومارشال وماريانه (ماعداء جوام التي للهالك المتحدة) كلها الى اليابان





دليل الاطلاع على أسماء الامكنة والبقاع

تنبهان :-

- ١ - علامة الموائى
- ٢ - قد استعملت الباء الفارسية ب مع الباء ، واستعملت هذه الفاء (ف)
في خلال الفاء العربية

المكان	التعريف به	رقم	المكان	التعريف به	رقم	المكان	التعريف به	رقم
آخن (أكسلاشابل)	مدينة ألمانية غرباً	٣٣	ادفو	من مراكز اسوان بمصر	٢٥	استوتجرت	مدينة ألمانية على نزار	٣٣
آر	من نهجيات الرين بسويسرا	٣٥	ادفينا	من بلدان البحيرة بمصر	٢٥	استونيا	مملكة أو جمهورية على البلطيق	٣٧
آرموس *	مدينة في دانيمرة	٣٢	ادلانيد *	حاضرة استراليا الجنوبية	٥٢	استيرت	نجد بالآسيا الوسطى	٤١
آرمور *	مدينة في مراكش على الاطلسي	٢٣	أدنه (اطنة)	مدينة بالانادول جنوباً	٤٥	استيورت	جزيرة من نيه زياند جنوباً	٥٢
آزوف	بحر من البحر الاسود	٣٧	ادمنتن	بلد باستراليا الجنوبية	٥٢	اسك	مدينة في يوجوسلافيا	٣٥
آوره	جزائر أفريقية بالاطلسي	١٦	اديج	نهر بإيطاليا	٣٥	اسكاجراك	بحار بين بحري بلطيق والشمال	٣٦
آبرج (آبور) *	مدينة في دانيمرة شرقاً	٣٢	اديس ابابا	حاضرة الحبشة	٢١	اسكدار *	مدينة تركية على البسفور	٤٥
آلد	جزائر في بحر بلطيق	٣٦	اذريجان	جمهورية في قفقاسية	٤٥	اسكر	من نهيرات الدانوب في بلغاريا	٣٥
آهر	واحة في الصحراء الكبرى	٢٣	اذريجان	أقليم في بلاد النجم	٤١	اسكلانوف *	ميناء بالانادول غرباً	٤٥
أباي	نهر يصب في دمبمه	١٨	ازارات	جبل في أرمينية بالآسيا	٤٥	الاسكدرونه *	مدينة بالشام غرباً	٤٥
ايخ (ابك) *	بلد في السومال الفرنسي	٢١	ارتيرة	مستعمرة إيطالية بأفريقية	٢١	الاسكدرية *	مدينة بالقاهرة المصرية شمالاً	١٩
الابراهيمية	من قرى الشرقية بمصر	٢٥	ارجنتينه	جمهورية بأمریکا الجنوبية	٥٥	اسكيشير	مدينة بالانادول	٤٥
ابردن *	مدينة في ايقوسية شرقاً	٣١	ارجو	جزيرة بالبل شمال دنقله	٢١	الاسماعيليه *	مدينة بمصر على قناة السويس	٢٥
ابره	نهر في اسبانيا	٣٦	ارختسك	من مدن سيبيريا	٤٤	اسمره	حاضرة ارتيرة بأفريقية	٢١
ابساله	مدينة في السويد شرقاً	٣٦	الاردن	نهر بالشام	٤٥	اسن	مدينة ألمانية في حوض الرهر	٣٣
ابشر	حاضرة وداي	٢١	اردهان	مدينة في أرمينية	٤٥	اسا	مدينة بمصر بمديرية فا	٢٥
ابنين	جبال في إيطاليا	٣٥	ارض الخليفة	بلد في السودان الشرق الفرنسي	٢١	انسون	حاضرة برغواي بأمریکا الجنوبية	٥٥
ابنوب	من مراكز أسبوط بمصر	٢٥	ارزينجان	مدينة على المرات بالانادول	٤٥	اسوان	مقر مديرية اسوان من مصر	٢٥
ابوتيج	د د د	٢٥	أرسوفا	مدينة رومانية على الدانوب	٢٩	اسبوط	مقر مديرية أسبوط من مصر	٢٥
ابو حمد	من مدن السودان المصري	٢١	الارض الخفصرا	جزيرة لدانيمرة بأمریکا الشمالية	٤٥	اشا (اشيا)	جزيرة ابعالية	٣٥
اوهمس	على النيل		اوز روم	مدينة تركية بالانادول	٤٥	اشمون	من مراكز الدوفيه بمصر	١٩
ابو حماد	من مراكز البحيرة بمصر	٢٥	ارطه	مدينة يونانية على الخليج المصاف	٣٥	اشنق	مملكة تحت حماية انجلترا وطائنه	٢٤
بو دياب	بلدان الشرقية بمصر	٢٥	ارغواي	التيها		اصهان	مدينة في بلاد المعجم	٤١
ابوزعبل	جداول الرى بدلتنا مصر	١٩	ارنه	جمهورية ونهر بأمریکا الجنوبية	٥٥	اطلانطا	مدينة بالممالك المتحدة من أمريكا	٤٦
ابو قرناس	قرى الفلويوية بمصر	٢٥	ارنقاني	مدينة تركية في حوض الفرات	٤٥	اطلس	جبال في بلاد البربر من افريقية	١٦
ابونير *	مراكز المنيا	٢٥	اركنجل *	جزائر شمالى ايقوسيا	٣١	اعادس	مدينة في وامت أمير	٢٣
ابوكير	قرى مصر على الخليج	٢٥	اركنساس	مدينة روسية على المحيط القطبي	٢٧	افغانستان	مملكة مستقلة بالآسيا	٤١
ابوكال	المصاف اليها		ارل	د روسيا على نهر أوك	٣٧	افريقية	القارة المعروفة	١٦
ابو المطامير	من بلدان الشرقية بمصر	٢٥	ارلده	جزيرة معروفة بالاطلسي	٣١	افريقية الك قية	هي مستعمرة كينا	٢٦
أبوي	بلد على الفرات	٤٥	ارليان	مدينة فرنسية على لوار	٣١	افريقية الألمانية	هي بلاد تحانية	٢٦
أبيروس	من قرى البحيرة بمصر	٢٥	اوليان الجديدة *	د في الولايات المتحدة جنوباً	٤٨	افريقية الجوز، الغربية	هي أفريقية الجنوبية الغربية الألمانية	٢٦
الايض	مدينة في داهومي	٢٤	ارميه	أقليم بالآسيا الصغرى شرقاً	٣٥	افريقية الشرقية البرتغالية	مستعمرة البرتغال على الهندي	٢٦
اتابسكا	مقاطعة في كردفان بالسودان	٢١	ارنهم	مدينة هولندية شرقاً	٣٥	اهون	مدينة فرنسية جنوباً	٣١
اتاووه (اتوه)	مقاطعة وبجيرة في كندا	٤٩	ارودي	نهر في برمانيا	٤٢	اقه	د روسية على نهر باسمها	٣٧
اترخت	حاضرة كندا واسم نهرها	٤٩	اريفان	مدينة في أرمينية	٤٥	اقابلكا *	د في مكسيكا على الهندي	٤٦
اترك	مدينة في هولندا	٣٥	ازمير *	د في الانادول غرباً	٤٥	اكرا *	د في ساحل الذهب	٢٤
اتنه	نهر في حدود فارس	٤١	اسار	من نهيرات الدانوب	٣٥	اكرانيا	جمهورية في بلاد الرومانيا	٣٧
اتيما	ركان في صفقه	٣٥	اسام	مقاطعة في الهد شرقاً	٤٢	اكفرد	مدينة بالقاهرة جنوباً	٣١
اتياى البارود	حاضرة اليونان	٣٥	اسبانيا	مملكة في أوروبا	٣٦	اكلانوما	ولاية بالممالك المتحدة	٤٦
اجا	مدينة في البحيرة بمصر	٢٥	اسبري	من نهيرات الالمانيا	٣٣	اكادمه	مدينة في ريابطة الجديدة	٥٢
اجا كسيوه *	من مركز الدقلية بمصر	٢٥	استين *	مدينة ألمانية على بلطيق	٣٣	اكنكجوى	جبل في شيليا بأمریکا الجنوبية	٥٥
أجرا	أحد جبال نيمان بجزيرة العرب	٤١	استراماد	حاضرة السويد على بلطيق	٣٦	اكيك *	مدينة د د د	٥٥
أجرام	مدينة في قرشقه	٢٨	استراخان *	مدينة في بلاد النجم	٤١	الانكا	شبه جزيرة بأمریکا الشمالية	٤٦
أجردير	د بالهندستان	٤٢	استراسبرغ	حاضرة الازراس	٤٥	الب	نهر في المانيا غرباً	٣٣
الاحساء	د في يوجوسلافيا	٣٥	استرال	جزائر بالهند الهندي	٥٢	الال	جبال معرووف في أوروبا	٢٧
أحد آباد	مقاطعة مصرية على خليج فارس	٤١	استراليا	القارة الجنوبية	٥٢	البا	جزيرة ايطاليا غرباً	٣٥
أدونه	مدينة بالهندستان غرباً	٤٢	استنماجر *	مدينة بالتروج على الاطلسي	٣٦	الباسو	مدينة بالممالك المتحدة جنوباً	٤٦
الادرياتيك	د بتركية أوروبا	٣٥	استنقلى	د بلجيكية على بحر الشمال	٣٢	الباما	ولاية د د	٤٦

المكان	التعريف به	رقم	المكان	التعريف به	رقم	المكان	التعريف به	رقم
الباني	مدينة في استراليا الغربية	٥٢	ان صالا (بين صالح)	مدينة الصحراء الكبرى	٢٣	باري	جزائر المحيط القطبي لكندا	٤٦
البايا	مستعمرة على الادرياتيک	٣٥	انطاكية	بالتام شمالا	٤٠	باريس	حاضرة فرنسا على السين	٣١
البرتو	مقاطعة وكندا	٤٦	انقرة	تركية بالاناسول	٤٠	باريلی	مدينة في حوض الكنخ بالهند	٤٢
البرفيلد	مدينة ألمانية في حوض الزهر	٣٣	انكونا	مدينة ايطالية على الادرياتيک	٣٥	باس	مجاز بين استراليا وط-مانتا	٥٢
البري	بالماله من استراليا	٥٢	انام	بلاد لفرنسا بالهند الافصى	٤٣	الباسوسية	من جداول الرى بدلنا مصر	٩١
البصان	في البانيا	٣٥	انورو	مقاطعه في أوغده بافريقيه	١٧	باسوتولند	مقاطعة بافريقية الجنوبية الانجليزية	٢٦
الت (اوتا)	من نهيرات الدانوب في رومانيا	٣٠	اهيو	من نهيرات مسسي بأمريكا	٢٨	باطوم	مدينة في جرجيا	٤٠
التاني	جبال في آسيا	٣٨	أونجى	الكفو بافريقية	٢٦	باغرمي	مناطق على بحيرة شاد بافريقية	١٧
التونا	مدينة المانيه على الب	٣٣	أوبجى	مقاطعة السودان الشرقي الفرنسي	١٧	يافين	جزيرة لكندا بالقطبي	٤٦
التون طاع	جبال في الصين	٤٣	أوى	في سيبريا آسيا	٤٤	باكو	حاضرة اذربيجان	٤٠
الدرنا	جزائر افريقية بالهدى	١٦	أوبا (نيفيت)	جزيرة ليون شرقا	٣٥	بالا بازل	من مدن سويسرة على الرين	٣٥
الدهام	مدينة باحارة	٣١	اوناه	ولاية من الممالك المتحدة بأمريكا	٤٦	بالبينغ	ب سوطرة	٤٣
الاراس	مقاطعه فرنسيه شرقا	٤٠	أوجيجى	مدينة في بلاد تنجانيقه	٢٦	الى	جزائر الهند الشرقية	٤٣
الكانت	مدينة اسبانية جنوبا	٤٦	أوخسك	بحر من بحر آسيا مدينة سيبريا	٣٨	باهير	مجد في آسيا الوسطى	٤١
الله آباد	الهندستان على الكنخ	٤٢	أودسا	مدينة في أوكرانيا على البحر الاسود	٣٢	بانانا	مستعمرة اسبانية على ساحل فانة	١٧
الم	بانيا على الدانوب	٣٠	أودندا	مدينة باستراليا الجنوبية	٥٢	باهيا	من مدن البرازيل	٥٠
المد	راحمه آلم	٣٦	أودنسى (ادنسه)	في دانيمركه	٣٣	باهيا بلانكا	ب ارجنتنه	٥٠
اليدجاني	جبال بأمريكا الشمالية شرقا	٤٦	أودير	نهر بالمانيا وتشيكوسلواكيا	٣٣	باين كريك	مدينة باستراليا شمالا	٥٢
اليس	جزائر المحيط الهدي	٥٢	أور	جبال بين تشيكوسلواكيا وكوسونيا	٣٣	البتانويه	من جداول الرى بدلنا النيل	١٩
الى	نهر بآسيا الوسطى	٤١	أورال	جبال وسهر بين أورما وآسيا	٢٧	بتاوه	حاضرة جزيره	٤٣
اليوت	جزائر لالاسكا بأمريكا الشمالية	٤٦	أورال	مدينة روسية على نهر أورل	٣٧	بتاغونيا	اقليم بالدينا الجديدة جنوبا	٤٥
امارون	من مروف بأمريكا الجنوبية	٥٠	أورسك	هي ملكة اورنج الحرة بافريقية	٢٦	بتراس	مدينة باليونان	٣٥
اماسيه	مدينة تركية بالاناسول	٤٠	أورنج	مدينة روسية على نهر أورال	٣٧	بترجراد (بطر-برغ)	حاضرة روسيا على نهر نيفا	٣٧
امبول	على النيل بالسودان المصري	٢١	أورنوج	نهر بأمريكا الجنوبية	٤٥	بتسبرغ	مدينة بأمريكا على اهبو	٤٨
امدرمان	في بجات من الهند	٤١	أورنوق	جزيرة في بحر بلطق	٢٩	بتسدام	مدينة ألمانية غربى برلين	٣٣
امرتسر	بهر في المانيا غربا	٣٣	أوزل	مدينة يابانية	٤٤	بتسدام	نهر في روسيا	٣٧
امس	مدينة هولندية على زويدرسى	٣٢	أوزكا (أوزا ب)	مملكة افريقية لانتقطة	٢١	بتشوالاند	مقاطعة افريقية لانتقطة	٢٦
امستردام	ب سيبيريا	٤٤	أوتنده	جبال في فرنسا	٣١	بينا	مدينة بالهدى على الكنخ	٤٢
امسك	ب الصين	٤٣	أومرنى	من نهيرات ولما	٣٧	بشيه	خليج من الباطيق	٣٧
اموى	فرنسية شمالا	٣١	أوكا (اكه)	جزيرة في بحر بلطق	٣٦	بج	نهر في الكرانيا	٣٧
اميان	جزائر افريقية المحيط الهدي	١٦	أولند	مدينة بالمالك المتحدة على مسوري	٤٨	البحر الابيض	من بحار المحيط القطبي	٣٧
اميرت	من نهيرات الدانوب	٣٠	أولها (اماها)	حاضرة ايقوبيا	٣١	البحر الابيض المتوسط	بحر بين قارات الدنيا القديمة	١٦
ان	من محيرات بلور ان بامريكا	٤٦	ايدمبره (ادمبرغ)	هي بلاد العجم	٤١	البحر الاسود	من بحار أوروبا	٣٥
انشاريو	جزيرة بالهند الغربية (اقبله)	٤٩	ايران العليا	مدينة بالادراس من افريقية	٢٦	الاصغر	ب الصين	٤٣
انجوا	ب خليج بلوران	٥٠	است لندن	ملكه أوربية معروفه	٣٥	البحر القدر	جداول الرى بدلنا مصر	١٩
انكوسنى	في مدعشه افريقية	١٧	ايطاليا	مدينة في ترافيه التركية	٤٠	البطيق	بحار أوروبا	٣٧
انفحسطا	ب بلجكا	٣٢	ايور	عقبه وطرق الدانوب الاوسط	٣٥	بتيه	جداول الرى بدلنا مصر	١٩
انتشاريو	جبال بالاناسول	٤٠	الباب الحديد	مجاز في نهاية البحر الاحمر	١٦	بجر	روافد النيل	١٨
انتورب (امبرس)	في جزائر الهند العربيه بامريكا	٤٥	باب المنذب	حاضرة عممية الانجليزية	٢٤	البحر الابيض	جداول الرى بدلنا مصر	١٩
انتي طوروس	في القمم الجنوبيه من بريطانيا العظمى	٣١	باتورست	مدينة باستراليا	٥٢	البحر الابيض المتوسط	من جداول الرى بدلنا مصر	١٩
انيله	فسمه من الممالك المتحدة	٤٦	باتورست	من جداول الرى بالوجه البحرى	١٩	البحر الابيض المتوسط	بحار أوروبا	٣١
انيلو	هي لكفه المرتقال بافريقية	١٧	بادن	ب ممالك المانيا	٣٥	البحر الصنير	جداول الرى بدلنا مصر	٣٨
اندامان	ب اتر حاليح سمه له من الهندى	٤٢	بادنج	مدينة في سوطرة	٤٣	بجر الصين	بحار المحيط الهادى	١٩
اندجان	مدينة بآسيا الوسطى	٤١	بار	في البرازيل	٥٠	بجر الصين	ب	٣٨
انده	جبال معروفه بأمريكا الجنوبية	٥٠	بارل	مدينة في بلاد الراس بافريقية	١٧	بجر الصين	ب	٣٨
اندوره	جمهورية بجزائر البرانس بأوروبا	٣٦	بارمن	في المانيا	٣٣	بجر العرب	روافد النيل	١٨
انديانا	مدينة بالمالك المتحدة	٤٦	باروده	بلد في الهندستان	٤٢	بجر العرب	فر السوقيه ان تسمى هذه المدينة لبنتجراد في ٢٤ يناير سنة ١٩٢٤	٢٤

المكان	التعريف به	المكان	التعريف به	المكان	التعريف به	المكان	التعريف به
بحر العرب	بحر بين بلاد العرب والهند	بحيرة لوبلد	من بحيرات الكنفو	٢٦	برشلونه	٣٦	من مدن ايطاليا
» الفزال	من روافد النيل ومديرة السودان	» ماجور	» سويسره وايطاليا	٣٤	برشه	٣٥	مدينه في ايطاليا من ايطاليا
» قزوين	بحر بين أوروبا وآسيا	البحيرة المرة	» قناة السويس	١٩	برطانية	٣١	مقاطعة بفرنسا
كربين	بحر في الدنيا الجديدة	بحيرة مربوط	» دلتا مصر	١٩	برغواي	٥٠	جمهورية ونهر أمريكا الجنوبية
» المرجان	» شرقى استراليا	» مشقان	» سنلوران	٤٩	برويميدنس	٤٦	مدينة بالممالك المتحدة
» مرمره	» بين تركيى أوروبا وآسيا	البحيرة الملح المظلم	» الممالك المتحدة	٤٨	برفيزه	٣٥	من مدن اليونان غرباً
» مكسيكا	من بحار الدنيا الجديدة	بحيرة المثرة	» قناة السويس	١٩	برقه	٢٣	مقاطعة في طرابلس (ليبيا)
» الملاح	من جداول الرى بالوجه البحرى	» مويرو	» الكنفو	٢٦	بركه السبع	٢٥	من بلدان دلتا مصر
» المنش	بحر بين فرنسا وانبجارة	» نو	» النيل بين بحرى الجبل	١٨	بركه قارون	٢٥	من بحيرات مصر باليوم
البحر الميت	بحيرة في فلسطين	والغزال	والغزال		راين (بيلن)	٣٣	حاضرة المانيا على ابرى
بحر فثرت	من جداول الرى بدلتا مصر	من بحيرات زميزة بأفريقية	من بحيرات زميزة بأفريقية	٢٦	برم	٣٧	من مدن الروسا على كالم
» اليابان	بحر غربى جزائر اليابان	» سنلوران	» سنلوران	٤٨	برما	٢٥	بلد بالبرية من مصر
» اليونان	من بحار أوروبا غربى اليونان	» أرميذا آسيا	» أرميذا آسيا	٤٥	برماريوه	٥٠	حاضرة غويوة الهولندية
البحرين	جزائر في الخليج العربى	» السريد	» السريد	٣٦	برماييا	٤٢	مقاطعة لهند
البحيرة	احدى مديريات مصر	» كندا	» كندا	٤٨	برمنهام	٣١	مدينة بالناطقة
بحيرة آزال	من بحيرات آسيا الوسطى	أمارة بآسيا الوسطى وحاضرتها	أمارة بآسيا الوسطى وحاضرتها	٤١	برموده	٤٦	جزائر بالاطلسى
» آبر	استراليا	من مراكر أسوط بمصر	من مراكر أسوط بمصر	٢٥	برن	٣٥	حاضرة سوسره على آر
» أتابسكا	مكزي بكندا	جمهورية بأمريكا الجنوبية	جمهورية بأمريكا الجنوبية	٥٠	برنديزى	٣٥	مدينة ايطاليا على الادرياتيک
» أدكو	دلتا مصر	نهر بأمريكا الجنوبية	نهر بأمريكا الجنوبية	٥٠	برنس (برنيزا)	٣٤	جبال في سويسره
» ارمية	فارس	جبال بين اسبانيا وفرنسا	جبال بين اسبانيا وفرنسا	٣٦	برنس ادوارد	٤٩	جزيرة لكندا بالاطلسى
» ارييه	سنلوران بكندا	حاضرة تشكوسلفاكيا	حاضرة تشكوسلفاكيا	٣٤	برنس البرت	٤٦	» » بالقطبى
» اسقى	آسيا الوسطى	بلد في السومال	بلد في السومال	١٧	برنجوك	٥٤	مدينة بالبرازيل
» البرت	النيل	مدينة في رومانيا على الدانوب	مدينة في رومانيا على الدانوب	٣٥	برنهم	٣٢	جزيرة لدايميرقه باليابيقى
» البرت ادورد	»	من جزائر أثيلة الصغرى	من جزائر أثيلة الصغرى	٤٩	برنو	٢٤	من ممالك السودان (نجرانيا)
» انتاريو	سنلوران	مدينة بالسودان المصرى على النيل	مدينة بالسودان المصرى على النيل	١٨	برنو (برون)	٣٤	مدينة في تشيكوسلفاكيا
» انجه (اونيه)	روسيا	من مدن السومال على خليج عدن	من مدن السومال على خليج عدن	٢١	برنو	٤٣	جزيرة بالهند الشرقية
» البرلس	دلتا مصر	مدينة بحيرة ترنداد	مدينة بحيرة ترنداد	٤٩	برهانرا	٤٢	هر بالهند والتبت
» بلكاش	آسيا الوسطى	جمهورية بأوروا	جمهورية بأوروا	٣٦	بروت	٣٥	من روافد الدانوب
» بنجويلو	الكنفو	مدينة اسبانية	مدينة اسبانية	٣٦	بروجس فرا	٣٢	مدينة في البلجيك
» بيكال	سيبريا	مدینتان بالمداك المتحدة شرقاً وغرباً	مدینتان بالمداك المتحدة شرقاً وغرباً	٤٨	بروسه	٤٥	» في الانا-ول
» ترنس	استراليا	حاضرة الترنسفال	حاضرة الترنسفال	١٧	بروسيا	٣٣	أكبر ممالك المانيا
» التمساح	قناة السويس	من جزائر أثيلة	من جزائر أثيلة	٤٩	» الشرقية	٣٣	مقاطعة لمانيا شرقاً
» تنجانيقه	الكنفو	من مدن داهومى	من مدن داهومى	٢٤	بروكن هل	٥٢	مدينة باستراليا
» تيمبكاكا	أمريكا الجنوبية	حاضرة استراليا الغربية	حاضرة استراليا الغربية	٥٢	بريتن	٣١	» انجازية على المنش
» جنيف	الرون	من مدن العروبيج	من مدن العروبيج	٣٦	بريمن	٢٣	» المانية على ويزر
» الدب	مكزي بكندا	مقاطعة بفرنسا	مقاطعة بفرنسا	٣١	بساوايا	٣٥	مقاطعة رومانية شرقاً
» ديمبه	النيل (الازرق)	من مدن فرنسا على فارون	من مدن فرنسا على فارون	٣١	بساغو	١٦	جزائر لبرتمال افرقية
» روداف	افريقية الوسطى	من بلدان الشرقية بمصر	من بلدان الشرقية بمصر	٢٥	بسام الكبرى	١٧	مدينة على ساحل العاج
» زورخ	سويسره	جبال في فارس	جبال في فارس	٤١	بسكرة	٢٣	» في بلاد الجزائر جنوباً
» شاد	السودان	جزيرة في الادرياتيک	جزيرة في الادرياتيک	٣٥	بسمرك	٣١	جزائر بالمحيط الهادى
» السيد	مكزي بكندا	من مدن الكنفو الفرنسى	من مدن الكنفو الفرنسى	٢٦	بسيون	٢٥	من بلدان الغربية بمصر
البحيرة العليا	سنلوران	حاضرة كويزلند	حاضرة كويزلند	٥٢	بشاور	٤٢	مدينة بالهند على هر قابل
بحيرة غاردر	استراليا	من مدن فرنسا	من مدن فرنسا	٣١	البحيرة	٤٥	» بالمراق على شط العرب
» فنكتوريا	أكبر بحيرات النيل	مدينة وخليج بالنبجارة	مدينة وخليج بالنبجارة	٣١	بهرى	٤٥	» بالشام
» كنفستانس	من بحيرات الين	» في سيليسيا من ألمانيا	» في سيليسيا من ألمانيا	٣٣	ببلبك	٤٥	» »
» كوكونور	الصين	من مدن الكنفو الفرنسى	من مدن الكنفو الفرنسى	٢٦	ببامويو	١٧	» في بلاد تنجانيقه
» كوما (كو)	ايطاليا	حاضرة كويزلند	حاضرة كويزلند	٥٢	ببغداد	٤٥	حاضرة العراق على دجله
» كيفو	الكنفو	من مدن فرنسا	من مدن فرنسا	٣١	ببغديه	٤٥	بلد بالهراق على امرات
» لاتنك (لادونيه)	روسيا	مدينة وخليج بالنبجارة	مدينة وخليج بالنبجارة	٣١	ببغوطا	٥٥	حاضرة كليا بأمريكا
» لنبور	تركتستان	» في سيليسيا من ألمانيا	» في سيليسيا من ألمانيا	٣٣	ببقاريا	٣٣	احدى ممالك المانيا
» لوسرن	سويسره				ببفالو (بفالو)	٤٨	مدينة على بحيرة ارييه

رقم	التعريف به	المكان	رقم	التعريف به	المكان	رقم	التعريف به	المكان
٤٠	مدينة في سورية	بيروت *	٤٥	من جزائر الملايو	بنكا	٣٥	مقاطعة لرومانيا شمالا	كيميا
٣٥	ميناء أثينا باليونان	بيبره *	٤٣	حاضرة سيام	بيكوك	٤٣	مدينة في مملكة سيام	نكلام *
٢٣	مدينة في تونس	بيزرنه *	٤٣	مدينة في سوهطره	بيكولون	٤٣	حاضرة الصين	نكين
٣٥	إيطالية غرباً	بيزه *	٤٩	جمهورية وحاضرتها بأمريكا	بنما	٤٨	من رواده مسسي	بلاني
٤٠	بالانادول غرباً	بيفا	٢٠	مقر القلوبية بمصر	بنها	١٩	من مراكز الشرقية بمصر	بلديس
٢٠	من بلدان الغربية بمصر	بيله	١٦	مقر المديرية المضافة إليها مصر	بنى سويف	٢٠	من قرى القلوبية بمصر	بلتان
٣٠	صحراء بالسودان المصري	بيوسه	٢٠	من مراكز النوبة بمصر	بنى مزار	٣٤	نخبة بالخر	باني
٥٠	حاضرة ارجنتينه	بيونس ايرس	٤١	من جزائر الهند الغربية	بما	٤٨	من مدن الممالك المتحدة	بليهور *
٣٦	نهر في اسبانيا	تاجه	٣٥	نهر في لمبارديا من ايطاليا	بو	٣٢	مملكة أوربية	بليقا
٢١	بلد في السومال الفرنسي	تاجوره	٤٠	جزيرة بالخليج الفارسي	بوبيان	٣٨	مجاز بين سرنيدب والهند	بلج (ملك)
٤٢	صحراء بالهندستاق	تار (تر)	٣١	من بلدان فرنسا	بوانيبه	٤١	مدينة في امماستان على نهرها	بلج
٢٣	هضبة في الصحراء الكبرى	تاسيلي	٥٢	الارخيل الواطى بالهادى	بواموتو (تواموتو)	٣٦	اسبانيا	بلد الواليد
٣١	نهر في انجلترا	التاميز	٤٨	مدينة بالمكسيك	بويلا	٣٥	د صقلية شمالا	بلمو
٥٢	مدينة باستراليا شرقاً	تاونسفيل *	٤٥	حبل بالمكسيك	بوكانوتيل	٣٤	د تشيكو-انفاكيا	بلرن
٥٠	من روافد امزون	تياجوس	٤٢	مملكة بالهندستان	بوتان	١٩	بلد على بحيرة البراس بمصر	باطيم
٣٨	نجد في آسيا	التبت	٤٠	مدينة في اذربيجان	بوتى *	٣٥	من ممالك البلقان	بافاريا
٣٥	نهر في ايطاليا عليه رومه	تير	٣٤	حاضرة النهر على الدانوب	بودابست	٣٥	حاضرة يوجوسلاويا	بامراد (بيوجراد)
٤١	مدينة في فارس غرباً	تيريز	١٨	قرية على بحر الجبل	بور	٣١	من مدن الستر بارلده	بافاست
٢٠	بلد في الحجاز	تبوك	٥٢	مدينة لكندا على البحيرة العليا	بورت آرثر	٣٥	مدينة افغانية	بافنا
٢٨	بلد في الشام	تدمر	٤٣	مدينة ليابان في منشوريا	بورت آرثر *	٤١	د في بلاد الهند شمالا	بافروثن
			٤٩	حاضرة هايتي	بورابونس *	٢٠	من مدن الغربية بمصر	بافاس
			٢٦	مدينة في بلاد الراس من افريقية	بورت البرابيت *	٢٧	جبال وشبه الجزيرة المضافة إليها	البلقان
			٥٢	مدينة باستراليا الجنوبية	بورت أوغسطا *	٥٢	مدينة فيكتوريا من استراليا	بلارات
			٣١	مدينة انجليزية على المنش	بور تسموت *	٢٣	واحد بالصحراء الكبرى	باما
			٢١	مدينة بالسودان المصري	بورت سودان *	٥٢	مدينة باستراليا شمالا	بامرسن *
			٢٠	ميناء في نهاية قناة السويس	بور توفيق *	٢٦	حاضرة اورنج	بامفنتين
			٢٠	مدينة مصرية على قناة السويس شمالا	بور سمند *	٢٦	مدينة في ناسالند	بابتير
			٣٤	مدينة في تشكوسلافيا	بوزوق (برسبرغ)	٣٦	د اسبانيا شرقاً	بانسيه *
			٤٨	مدينة بالممالك المتحدة شرقاً	بوستن *	٤٣	جزيرة بين فلدين وبرنيو	بلوان
			٣٥	مقاطعة في يوجوسلافيا ومدينة بها	بوسه	٤٢	امارة مدينة بآسيا	بلوحستان
			٤١	مدينة في فارس على الخليج الفارسي	بوشير (بوشهر) *	٣٦	جزائر لاسانيا بالبحر المتوسط	بليار
			٣٥	مدينة في فانه البرتغالية	بوكورشتي (بخارست)	٣١	مدينة الخرابية على المنش	بلاووث *
			٢٤	مدينة في رودسيا	بولاما *	٢٥	من مراكز جرجا بمصر	البلينا
			٢٦	مدينة في ايطاليا	بولابو	٢٤	مدينة بالسودان الفرنسي	بماكو
			٣٥	مملكة بأوروبا	بولوما	١٦	جزيرة افريقية بالمدى	بمبا
			٥٠	من جمهوريات أمريكا الجنوبية	بولونيا	٤٢	مدينة بالهند ومدينة أبصاً	بمباي *
			٥٢	جزائر بالهيط الهادى	بوليفيا	٣٣	د ألمانيا على الزين	بمس
			٢٦	مدينة في الكنتو البلجيكي	بولينزيا	٤٢	د هند على الكنج	بمبارس
			٣٣	مقاطعة ألمانية	بوما	٢٦	د بالكنغو البلجيكي	بمانا *
			٤٢	مدينة بالهندستان شرق بمباي	بومارانيا	٤٢	من أقاليم الهندستان	بمجاب
			٣٣	مقاطعة ألمانية	بومارانيا	٢٤	مدينة على ساحل الماح	بمجريل *
			٤٢	مدينة بالهندستان شرق بمباي	بونانا	٢٦	د في انجولا	بمجيولا *
			٣٥	مجاز بين قرشقة وسردنية	بونيفاسيو	٥٢	د فيكتوريا من استراليا	بمدجو
			٣٤	مقاطعة من تشيكوسلافيا	بوهيميا	٤١	د على الخليج الفارسي	بندر عباس *
			١٧	مدينة في كرون	بويه *	٤٠	د بالانادول	بندرم *
			٤٠	د في الشام	بياس	٤٢	د لفرنسا بالهندستان	بندشيري *
			١٧	حاضرة نتال	بيترمارتسبرغ	٣٥	جبال في اليونان غرباً	بندس (بندوس)
			٤٠	محلة في فلسطين	بير سيم	٣٧	مدينة روسية	ببره
			٣٨	مجاز بين أمريكا وآسيا	بيرنغ	٢٣	حاضرة برقة	بباري
			٢٦	مدينة افريقية الشرقية البرتغالية	بيرة *	٤٢	خليج ومقاطعة بالهند	بسماله
			٥٠	جمهورية بأمريكا الجنوبية	بيرو	٤٢	حاضرة بمسور بالهند	ببنغالور

من جداول الرى بالوجه البحري ١٩

المكان	التعريف به	المكان	التعريف به	المكان	التعريف به	المكان	التعريف به
تلسان	من مدن مستعمرة الجزائر	جرنس (غراز)	مدينة بلخا	حاب	مدينة بالشام	٤٠	٤٠
تيف	مدينة روسية	جرجا	» ومديرية بمصر	الحلة	» بالعراق على الفرات	٤٠	٤٠
تيمكتو	من مدن السودان الفرنسي	جرجيا	جمهورية في قفقايسه	حلة نوبر	قرية على بحر الحبل	١٨	١٨
تيميكو *	» المكسيك	جرسي - جرنسي	جزيرة لانجامة في بحر المنش	حلوان	مدينة بمصر	١٩	١٩
تغاره	حاضرة مدغشقر	جرونجن	مدينة في هولندا	حاه	» بالشام	٤٠	٤٠
تغفار	من مدن رومانية غرباً	جريكاند	مقاطعة في بلاد اراس	الحونا	بلد في الهند	٤١	٤١
تتمك	» سيريا	الجزائر	مستعمرة فرنسية وحاضرتها	حوش عيسى	» البحيرة من مصر	١٩	١٩
تنجا (فرندي)	جزائر بالمحيط الهادي	الجزيرة	بلاد بين دجلة والفرات	حيدر آباد	مدينة في الهند	٤٢	٤٢
تتكين	خليج ومستعمرة بالهند الانصي	جزيرة ابن عمر	مدينة على دجلة بالعراق	» آبد السنه	» غرباً	٤٢	٤٢
تهونتك	مدينه وبرزخ بالمكسيك	» ارواد	حريرة على ساحل الشام	حيفا *	» بالشام	٤٠	٤٠
توجوا	من مستعمرات قارة أفريقية	الجعفرية	من حدادول الري بدلنا مصر	الخارجة	من واحات مصر	١٦	١٦
تورتو	مدينة في كندا	جلبرت	جزائر في المحيط الهادي	٥٢			
تورنيا (تورينو)	» ونهر في فلند	جلنس (غلاز)	مدينة في رومانيا على الدانوب	خاسبا	تلال في اسام من الهند	٤٢	٤٢
التوفيقية	» على النيل الابيض	جلفستون	» بالمالك المتحدة	خانبه	من مدن جزيرة كريد	٣٥	٣٥
توقات	من مدن آسيا الصغرى	حلومن	نهر في البروج	المانكة	من قرى القليوبه بمصر	٢٠	٢٠
توكاي	» الحجر على ذيسى	جنايكا	جزيرة بالهند الغربية	ختمندو	حاضرة نيبال بالهندستان	٤٢	٤٢
توله	» روسيا	جسة	مكان لابترول بالقرب من خليج السويس	حراسان	اقليم في بلاد فارس	٤١	٤١
تونس	أمانة أفريقية وحاضرتها	جمنه	من روافد الكنج	خرنبا	من قرى البحيرة بمصر	٢٠	٢٠
توات	من واحات الصحراء الكبرى	جمنه	من روافد الكنج	حروط	من مدن الانادول على نهر مراد	٤٠	٤٠
تيانشان	من جبال آسيا الوسطى	جمنه	مدينة على سوباط	١٨			
تيسنى	بقعة في الصحراء الكبرى	جنوفه (جنوه) *	» ايطالية	الحراطوم	حاضرة السودان المصري	٢١	٢١
تيره	بلد في الغربية بمصر	جنييف	بحيرة ومدينة في سويسرة	خركوف	مدينة روسية	٢٨	٢٨
تيرالديجو	من جزائر أمريكا الجنوبية جنوباً	جنيفه	بلد بمصر	الحطاطبة	من قرى البحيرة بمصر	١٩	١٩
تبول	مقاطعة بإيطاليا والنمسا شمالاً	جوام	من جزائر ماريانه بالهادى	خليج الفرس	بحر بين بلاد العرب والمجم	٤١	٤١
تيفوسيلبا	حاضرة هندوراس بأمريكا	جونا	نهر في السومال	جليدونيا الجديدة	جزائر لفرنسا بالهادى	٥٢	٥٢
تيمور	جزيرة بالهند الشرقية	جوجرا	من روافد الكنج	خنجان	جبال بالصين	٤٣	٤٣
تينسن	مدينة بالصين شمالاً	جودافرى	نهر في الهندستان	الحدق	بلد بالسودان المصري على النيل	٢١	٢١
تينان (تاينان)	» في جزيرة فرموزة	جور	من روافد بحر الفزال	خوتان	مدينة في آسيا الوسطى	٤٢	٤٢
التيه	جبال في سيناء بمصر	جورا	حال بين فرنسا وسويسرة	خوجند	» » »	٤١	٤١
جاوه	جزيرة الهند الشرقية	جورجيا	ولاية من الممالك المتحدة	خورالجان	نهر في السودان المصري	١٨	١٨
جبالبور	مدينة بالهندستان	حوزابى جمه	بلدة على النيل الابيض	حوفند	مدينة في آسيا الوسطى	٤١	٤١
جبال التيه	جبال في سيناء	حوكار (يوقار)	نهر في اسبانيا	حير	تفق بين أفغانستان والهند	٤١	٤١
الجبة	بلد في العراق على الفرات	حوهانسبرغ	مدينة في النمسا	»	بلدة في بلاد العرب	٤١	٤١
جبل او فوده		حيات	جبال بين ألمانيا وتشيكوسلفاكيا	خيويه	أمانة وآسيا الوسطى وحاضرتها	٤١	٤١
» حاور		جيبوتى *	مدينة بالسومال الفرنسي	٢١	واحات بمصر	١٦	١٦
» حماد		جيبور	» بفهد	٤٢			
» الدخان		جيجان	نهر في الاندول	٤٠	اقليم لفرنسا بالسودان	١٧	١٧
» زباره		جيجون	» آسيا الوسطى	٤١	حاضرة تنجايقة بأفريقية	٢٦	٢٦
» الزيت		الجبرة	مديرية ومدينة بمصر	٢٠	مقاطعة بالسودان المصري	٢١	٢١
» طارق		جيلام (جيله)	من روافد السنه	٤٢	بلد بإسترااليا	٥٢	٥٢
» الطوق		جينو	بحيرة بالاصول	٤٠	خليج أو بحر بأمريكا الشمالية	٤٦	٤٦
» غريب		جيمسى	مدينة استرالية في كوينزلاند	٥٢	من ولايات الممالك المتحدة	٤٦	٤٦
» الفطيرة		أخائل	بحيرة في الهند	٤١	بلد للبريق على ساحل الهند	٣٩	٣٩
» موسى		الخبشه	امراطورية افريقية	الدامر	مدينه بالسودان المصري	١٨	١٨
» هريدى		الجبز	مملكة عربية	الذانوب	نهر بأوروبا يصب في البحر الاسود	٣٠	٣٠
جبيل *	بلد بالشام	الجديدة *	مدينة باليمن	دامسرة	مملكة بأورا	٣٢	٣٢
جدة *	ميناء مكة المكرمة	حضر موت	اقليم من بلاد العرب	دبركسن	مدينة بالمجر	٣٤	٣٤
جديز	نهر بالاناضول	حصن كيفا	مدينة بالاناضول على دجلة	ديروجه	من اقليم رومانبا	٣٥	٣٥
جرالدتن	مدينة باستراليا الغربية	٤٠		دبلن	حاضرة أيرلندا الحرة	٣١	٣١
جراهامستون	» في بلاد اراس	٥٢		دتراوا (دزوت)	مدينة بالولايات المتحدة	٤٨	٤٨
		٢٦		درافه (دريف)	من روافد الدانوب	٣٤	٣٤

المكان	التعريف به	المكان	التعريف به	المكان	التعريف به	المكان	التعريف به
سدي *	حاضرة الغالة الجنوبية الجديدة	متوس *	من مدن السن بالبرازيل	٥٢	سولا	٥٠	من جزائر الهند الشرقية
سرات *	مدينه بالهند على بحر العرب	سنتوماس	من جزائر أنتيلة الصغرى	٤٩	-ولو		» » »
مرانا	بركان بأمريكا الجنوبية	سنتوماس	جزيرة لايمتال بمجلىح غانة	١٦	سومرست		اسم لهر البيل بعد بحيرة فكتوريا
سراجيفو (سرايفو)	مدينه في البوستة من بوجور-الانبا	سنتياغو *	من بلدان كونا	٤٦	سون		من رواده الرون
سرت *	مدينه في خليج سدره	سنتياغو	حاضرة شيلي	٥٠	-وهاج		مقر مديريه جرجا بمصر
سرت	أحد رواده الدانوب	سنجا	مقر مدينه سنازا بالسودان	٢١	السويد		مملكه بأوروبا
سردانيه	جزيرة لابطاليا بالبحر المتوسط	سن جوان	حاضرة جزيرة برتوريكو	٤٦	السويس *		من مدن مصر على خليج باسمها
سرقسطه	مدينه اسبانيه على ايره	سن جورج	مجاز بين اسنتره وارانداه	٣١	سويسره		جمهورية أوربيه
سركيش	من مدن ارمينييه	سن جوزيه	حاضرة كستاروكا	٤٦	سيام		مملكه بالهند الانهي
سرنجار (سرنجر)	حاضرة كشمير على جلهم	سن جون *	مدن لكنتا على خليج فندي	٤٩	سيبريا		البلاد الشماليه من آسيا
سرنديب (سيلان)	جزيرة معروفه جنوبي الهندستان	سند	مجاز بين السويد ودانيرفة	٣٢	سيبريا الجديدة		جزائر في المحيط القطبي
سرواك	قسم من برينو لالبحتره	السند	هر الهند يصب في بحر العرب	٣٨	سيبرا		من جزائر سكلاده
سستان	بحيرة بين فارس والافغان	سنداي *	من مدن اليابان شرقاً	٤٤	سيرام		» » اللابو
سفانس *	من مدن تونس	سندرلد *	» بلدان انحتره شرقاً	٣١	سيون		مستعمرة انجليزيه بأفريقيه
سفاله *	مدينه افريقيه على الهندي	سندان	حاضرة شمال برينو لالبحتره	٤٣	سيراماديره		جبال بالمكسيك
سفاه *	» ونهر بالملاك المتحده	سندومفو *	حاضرته جمهورية باسمها في هتي	٤٩	سيراموريا		» ناسيانا
سقاربه	نهر بالانادول	سن روكا	راس بالبرازيل	٥٠	سيرافاده		» »
سقطري	جزيرة افريقيه على الهندي	سن ريمو *	بلده ايطاليه على البحر المتوسط	٣٥	يشل		جزائر بالمحيط الهدي
سقطو	مدينه ومملكه بنيجريا	سنسبتيان *	مدينه اسبانيه على خليج سكاى	٣٦	سيغو		مدينه بأفريقيه على النيجر
سكر	حاضرة بوليفيا	سنسلوادور	حارة جمهورية باسمها	٤٩	سيفون *		من مدن الهند الانهي
سكرمنتو	نهر ومدينه بالملاك المتحده غرباً	السنطه	من مراكز الفريقيه بمصر	١٩	سيفرن		» روافد الدانوب
سكسونيا	احدى ممالك ألمانيا	سغال	نور ومستعمرة فرنسيه بأفريقيه	٢٤	سيمستيل *		هر بانتره
سكلاده	جزائر لايونان بالبحر المتوسط	سكا	» في تسكين	٣٨	سيفين		مدينه بالقرم
سلايك *	مدينه لايونان على خليج باسمها	سموتار	نقق في جبال الالب سويسره	٣٤	سيفينج		جبال بفرنسا
سانسرج	» في النمسا	سفرنسكو *	أكبر موانى الممالك المتحده	٤٨	سيفينج		هر فالصين
سانت سنتماري	» بين البحيرة العليا وهورون	سفرنسكو *	على الهادي		سبوكوك		جزيرة في اليابان
سانجورى	حاضرة رودسيا الجنوبية	سفرنسكو *	نهر بالبرازيل	٥٠	سيلان		أنظر - رنديب
سانتره	مدينه في رومانيا على الدانوب	سفنغان	من جزائر أنتيلة الصغرى	٤٩	سيلس		من جزائر الهند الشرقيه
السلط	مدينه في الشام شرق الاردن	سقاورة	مدينه في جزيرة باسمها بالهادى	٤٣	سيزيا		» أقاليم ألمانيا وبولونيا
صلحي	أحد جبلي نعمان بحد	سنسنانى	مدينه بالممالك المتحده على ايهو	٤٨	السين		نهر باريس
سليمان	جبال بين الهند والافغان	سن لوقا	من جزائر أنتيلة	٤٩	سيناه		شبه جزيرة لمصر من آسيا
»	جزائر بالمحيط الهادي	سن لويس	مدينه داخلية في المكسيك	٤٦	سينوب *		مدينه بالانادول على البحر الاسود
سليمانيه	من مدن ولاية الموصل	»	» بالممالك المتحده	٤٦	سيواس		مدينه بالانادول
سليتناكروز *	مدينه في المكسيك على الهادي	»	» بأفريقيه الفريقيه الفرنسيه	٢٤	سيول		حاضرته كوربه
سوبا	من جزائر الملايو	سغوران	نهر في أمريكا الشماليه	٤٦	سيوه		من واحات مصر
سوباوه	» » »	سن مارتين	من جزائر أنتيلة الصغرى	٤٩	سمدى لمعباس		بلد في الجزائر
سجازا	مدينه روسيه على طلجا	سنار	مدينه بالسودان على النيل الازرق	٢١	» حسين		» في مراكنس
سماوط	من مراكز المنبه بمصر	سنازير *	مدينه فرنسيه على مصب لوار	٣١	سيدى سالم		من قرى الفريقيه بمصر
السهبلاوين	» » »	سواكن *	من موانى السودان على البحر الاحمر	٢١	» غارى		» » »
سمبلون	نقق في سويسره	سواكوبند *	من مدن افريقيه الجوبيه الفريقيه	٢٦	شالستون		مدينه الممالك المتحده
سمرنج *	مدينه في جزيرة جاوه	سوباط	من رواده النيل	١٨	شاموزن		مدينه وشلال بسويسره
سملا	من مدن الهندستان	سوتيتن *	مدينه بحريه لالبحتره على المنش	٣١	شراخيت		من مراكز البحيرة بمصر
سمليكى	» رواده النيل	السودان	اسم بلاد افريقيه الوسطى طامه	٢٤	شبين القناطر		» » القليوبيه بمصر
سمنود	» مدن الفريقيه بمصر	سوريه	هى بلاد الشام	٤٠	شبين الكوم		» » المنوفيه بمصر
سموا	» جزائر المحيط الهادي	السوس	نهر واقليم بالقرب الانهي	٢٣	شنتلده		جزائر شمال ايقوشيا
سن باول	مدينه بالممالك المتحده	سوسه *	من بلدان تونس	٢٣	شربخ *		مدينه امرنسا على المنش
سن بلاس *	» بالمكسيك على الهادي	سوسينى	جزائر بالمحيط الهادي لفرنسا	٥٢	شربين		من مراكز الفريقيه بمصر
سن برنارد	نقق في جبال الالب	سوقا *	حاضرته جزائر فيجي	٥٢	شربزوزورز		مدينه باستراليا
سنتانين	مدينه بفرنسا صناعيه						
سنتاندر *	» اسبانيه على بكساي						
سنتكروز	من جزائر أنتيلة الصغرى						

المكان	التعريف به	المكان	التعريف به	المكان	التعريف به	المكان	التعريف به
شرسنتوروش *	مدينة في زيلندة الجديدة	الطرف الاخر	راس باسبانية جنوباً	٥٢	٢٣	من بلدان الصحراء الكبرى	عين ظبية
شرسيل	نهر في كندا	طره	من سواحي القاهرة	٤٩	٢٠	من مراكز الجزيرة بمصر	العياط
الشرقية	من مديريات دلتا مصر	طدمانية	جزيرة جنوبى استراليا	١٩	٢١	محلة على بحر الجبل بالسودان	غابة شمعي
شرك	نهر بالاناصول وجرجيا	طشقند	مدينة بآسيا الوسطى	٤٠	٣٠	جبال في تشيكوسلفا كيا	غابة بوهيميا
شفيدل	من مدن الصناعة بالخرقة	طخا	من مركز الغربية بمصر	٣١	٣٠	جبال في باد من ألمانيا	غابة السوداء
شبيوت	تلال بين ايقوسيا والخرقة	طيطلة	من مدن اسبانيا	٣٦	٢٣	مدينة في صحراء ليبيا	غات
شسوج *	مقاطعة ومدينة ألمانية على البلطيق	طججه *	مدينة بمراكش	٣٣	٤٢	جبال في دكن من الهند	غات الشرقية
الشلوفة	محطة بين السويس والاماميلية	ططان	مقر مديرية الغربية بمصر	٢٠	١٦	راس في بلاد الصومال	» الغربية
شلالات اليل	صخور تترش هذا النهر	طوباسك	من مدن سيبيريا	١٨	٢٩	نهر بفرنسا	غاردفوى
شلوسكن	راس في شمال آسيا	طوخ	من مراكز القليوبية بمصر	٣٨	٥٢	من أقسام استراليا	غارون
شبابى	مقاطعة بفرنسا شرقاً	الطود	من بلدان البحيرة بمصر	٣١	١٧	خليج افريق والبلاد التي عليه	الغالة الجنوبية الجديدة
شهبورازو	بركان بأمريكا الجنوبية	طوروس	جبال بالاحول	٤٥	٢٤	مستعمرة بأفريقية	غانه
شلبو *	مدينة في كوريا	طوسون	من محاط قناة السويس	٤٤	٥٢	جزيرة كبيرة بالاقياوسية	غاة البرتغالية
شدونوسكى *	» باليابان	طوكر	من مدن السودان العربى	٤٤	٢٤	مستعمرة بأفريقية	» الجديدة
شئون	نهر في اراند	طوكيو	حاضرة اليابان	٣١	٣٤	مستعمرة بأفريقية	» المرنية
شندان *	مدينة في سيام	طولوشه	من مدن فرنسا	٤٣	٣٩	مستعمرة بأفريقية	» (غويانه)
شند	» في دلتا زمبيزة	طولون *	من مدن فرنسا الحربية	٢٦	٢٣	مدينة في صحراء ليبيا (طرابلس)	غدامس
شندوناغار	بلد افرنسا بالهند	الطينة	من محاط قناة السويس	٤٢	٤٣	راجع جرتس	فراز
شندى	مدينة على النيل بالسودان	»	من بلدان الدقهلية بمصر	٢١	١٩	من مديريات دلتا مصر	الغربية
شع شا	» في بلاد الصين	ظفار	العلم شرقي حضرموت	٤٣	٢٣	من بلدان الجزائر	عراديه
شفتواى *	أهم موانى الصين	»	من بلدان الدقهلية بمصر	٤٣	٢٣	من بلدان طرابلس (ليبيا)	فاربان
شقيط	من بلدان الصحراء الكبرى	عامور	نهر بين سيبيريا والصين	٢٣	٣٦	من مدن الاندلس	غرناطه
شوت	جزيرة في تشيكوسلفا كيا	طاه	من بلدان الفرات	٣٤	٤١	» » أفغانستان	غزوة
شبراز	من مدن فارس الصناعية	تتافه	حبل على مقرب من السويس	٤١	٤٠	بلدة في الشام	غزة
شيبابك	خليج بالممالك المتحدة	تغايا	من بلدان كيكيا بالاناصول	٤٨	٣١	خليج أوربي بالاطلس	غسقونية (بسكاي)
شيكاهو	من مدن الممالك المتحدة	تدوه	من مدن الحبشة	٤٨	٣٥	راجع جلفس	غلانز
شيلى	جمهورية بأمريكا الجنوبية	تدن	حاضرة مستعمرة باسمها	٥٠	٣١	من مدن ايقوسيا عرباً	غلامسكو *
الشين	من بلدان الغربية بمصر	تدمي سنيه	راجع اديس ابابا	٢٠	٣٥	» » تركية أوربا	تيلسولى
شيناب	من جهرات السند	التران المعجمى	اقليم بفرانس غرباً	٤٢	١٧	نهر ومستعمرة بأفريقية	تغمبيا
شوز	جزيرة لاوان في بحر ايجى	» العربى	القدم الجنوبي من حوض دجلة والفرات	٤٠	٣٢	مدينة في بلجكا	تغت
صا الحجر	من مدن العربيه بمصر	ارابيش	من مدن مراكش	٢٠	٤٢	نهر قدهار	تندات
صاقره	راجع شوز	الميش	من مدن مصر على البحر المتوسط	٤٠	٢١	مدينة في الحبشة	تندار
الصالحية	من بلدان الشرقية بمصر	عقلان	من بلدان فلسطين	٤١	١٨	بلد على بحر الجبل	تندوكورو
صجار *	مدينة في عمان	عسبر	مقاطعة بين الحجاز واليمن	٢٠	٤٢	مستعمرة برتغالية بالهند	تغوا
الصق	من مراكز الجزيرة بمصر	عشق آناد	بلد في آسيا الوسطى	٣٥	٤٩	جمهورية بأمريكا الوسطى	تغواتمالا
صقية	جزيرة لايطاليا بالبحر المتوسط	عظمه	من رواده النيل بالسودان	٤١	٤٩	من جزائر انثيلة بأمريكا	توادلوب
صنعا	من مدن الشام	»	ومدينة عليه	٤٠	٥٠	من مدن جمهورية خط الاستواء	تواياكيل *
صوز *	نهر بالاناصول	الغطف	من بلدان البحيرة بمصر	٤٠	٣٦	» » السويد	توتبورغ *
صوصورلو	بلاد أمريقية شرقاً	المطهور	من سحارى النيل بالسودان	٢١	٤١	اقليم من بلاد المعجم	فارسستان
الصومال	من جزائر الملايو	المتنه *	بلد على الخليج المضاف اليها	٤٣	١٩	من مراكز الدقهلية بمصر	فارسكور
صدا *	من مدن الشام	مكا *	من مدن الشام	٤٠	٣٣	حاضرة بولونيا على فستولا	فارسوفيا (وارسو)
ضابورد	مدينة في بلاد تاجانيقا	عماره	من بلدان العراق على دجلة	٤٠	٣٥	مدينة في بلغاريا على البحر الاسود	» (ورنه) *
ضارودت	من مدن السويس بمراكش	عمان	مملكة على الخليج المضاف اليها	٢٦	٤٠	احدى حواضر مراكش	فاس
طرابلس الغرب	حاضرة مستعمرة ليبيا	عمورية	من بلدان الاردن	٢٣	٢١	حاضرة دارفور	الفانز
» الشام *	مدينة على سواحل سورية	عين توب	من بلدان الاناصول	٢٣	١٩	من مراكز الشرقية بمصر	فاقوس
طربزون *	مدينة تركية على البحر الاسود	» الصفراء	من مدن تركية آسيا	٤٠	٢٦	من رواده أورنج بأفريقية	قال
			من بلدان الصحراء الكبرى	٤٠	٣٥	» مدن مالطة	قالنا *
					٣٢	» جزائر دانيمة	فالستر

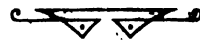
المكان	التعريف به	المكان	التعريف به	المكان	التعريف به	المكان	التعريف به
كاييس	من مدن سفنبيا على سفان	كفر الزيات	من مراكز الغربية بمصر	كاييس	حاضرة غويانة الفرنسية	كندا	راجع غنبدية
كايين	حاضرة غويانة الفرنسية	الشيخ	من مراكز الغربية بمصر	كايين	حاضرة غويانة الفرنسية	كنساس	حاضرة ولاية باسمها في المالك المتحدة
كايك	حاضرة مديريه باسمها في كندا	صقر	الشرقية بمصر	كايك	حاضرة مديريه باسمها في كندا	كندا	راجع غنبدية
كابلز (ديانس)	مدينة ألمانية على الرين	علام	بلدان الدقبيلة	كابلز (ديانس)	مدينة ألمانية على الرين	كندا	راجع غنبدية
كتا (كونا)	من مدن بلوختان الانجليزية	كفزة	واحات بصحراء ليبيا	كتا (كونا)	من مدن بلوختان الانجليزية	كندا	راجع غنبدية
كتارو	بوجوسلافيا	كفور المايد	من بلدان الشرقية بمصر	كتارو	بوجوسلافيا	كندا	راجع غنبدية
كتانية	راجع قطانية	كفلونيا	جزيرة ليونان في بحر اليونان	كتانية	راجع قطانية	كندا	راجع غنبدية
كجيرا	أهم نهيرات بحيرة فيكتوريا	كلايشه	من قرى أسوان بمصر	كجيرا	أهم نهيرات بحيرة فيكتوريا	كندا	راجع غنبدية
كد	راس في أمريكا الشمالية	كبار القديمة	مدينة في نيجيريا	كد	راس في أمريكا الشمالية	كندا	راجع غنبدية
كدك (ماشوده)	من مدن النيل الابيض بالسودان	كجاري	بكندا غرباً	كدك (ماشوده)	من مدن النيل الابيض بالسودان	كندا	راجع غنبدية
الكر	نهر في قاسية	كاجنفر (كلاجنفر)	بالنسا على درافة	الكر	نهر في قاسية	كندا	راجع غنبدية
كرانفي	مدينة بالهندستان على بحر العرب	كاجوري	في استراليا الغربية	كرانفي	مدينة بالهندستان على بحر العرب	كندا	راجع غنبدية
راكوفيا (كركوف)	من مدن بولونيا على وستول	كاجوه	بالصين على إيل	راكوفيا (كركوف)	من مدن بولونيا على وستول	كندا	راجع غنبدية
كرات	جبال في أوروبا	كاجوف	جزيرة لروسيا بالنطفي	كرات	جبال في أوروبا	كندا	راجع غنبدية
كربلاه	من مدن العراق	كاشغار (كوزميرغ)	مدينة في رومانيا	كربلاه	من مدن العراق	كندا	راجع غنبدية
كربين	من بحار أمريكا الوسطى	كاشكتا	حاضرة الهند القديمة على الكنج	كربين	من بحار أمريكا الوسطى	كندا	راجع غنبدية
كردقان	من مديريات السودان المصري	كلاو	مينالما في بيرو على الهادي	كردقان	من مديريات السودان المصري	كندا	راجع غنبدية
كرديف	القالة بالبحارة	كدهو	حاضرة سيلان	كرديف	القالة بالبحارة	كندا	راجع غنبدية
كرستيانيا	حاضرة النرويج	كاهيا	جمهورية في أمريكا الجنوبية	كرستيانيا	حاضرة النرويج	كندا	راجع غنبدية
كرسكو	من بلدان مديرية أسوان بمصر	كاهيا	نهر في أمريكا الشمالية	كرسكو	من بلدان مديرية أسوان بمصر	كندا	راجع غنبدية
كرسودك	من بلدان آسيا الوسطى على قزوين	كاهيا	قاطعة في كندا	كرسودك	من بلدان آسيا الوسطى على قزوين	كندا	راجع غنبدية
كرشك	مدينة بالروسيا جنوباً	كاهيا	مدينة ألمانية على الرين	كرشك	مدينة بالروسيا جنوباً	كندا	راجع غنبدية
كرفو	جزيرة ليونان في بحر اليونان	كاهيا	صحراء في أفريقيا جنوباً	كرفو	جزيرة ليونان في بحر اليونان	كندا	راجع غنبدية
كرك	من مدن اوردنة	كاهيا	بحر ونهر في أمريكا الشمالية	كرك	من مدن اوردنة	كندا	راجع غنبدية
الكرك	من بلدان شرق الاردن	كاهيا	مدينة في سويديا	الكرك	من بلدان شرق الاردن	كندا	راجع غنبدية
كركاس	حاضرة فنزويلا	كاهيا	مقاطعة بالملك المتحدة غرباً	كركاس	حاضرة فنزويلا	كندا	راجع غنبدية
كركال	مدينة فرنسية بالهند شرقاً	كاهيا	شبه جزيرة بالسكسك غرباً	كركال	مدينة فرنسية بالهند شرقاً	كندا	راجع غنبدية
كركنتوا	جزيرة بين جاوة وسومطرة	كاهيا	نهر بايقوسيا يصب في خليج باسمه	كركنتوا	جزيرة بين جاوة وسومطرة	كندا	راجع غنبدية
كركوك	من بلدان ولاية الموصل لعراق	كاهيا	حصن بجناه جاق	كركوك	من بلدان ولاية الموصل لعراق	كندا	راجع غنبدية
كركيش	مدينة على العرات في الحدود	كاهيا	مدينة بفرنسا	كركيش	مدينة على العرات في الحدود	كندا	راجع غنبدية
كرمان	من مدن العجم	كاهيا	بلد بالملك المتحدة على ارييه	كرمان	من مدن العجم	كندا	راجع غنبدية
كرمانشاه	د ع غرباً	كاهيا	بأفريقية الشرقية البرتغالية	كرمانشاه	د ع غرباً	كندا	راجع غنبدية
كرتو (كورتته)	مدينة على برزخ باسمها في اليونان	كاهيا	جبل في أفريقية	كرتو (كورتته)	مدينة على برزخ باسمها في اليونان	كندا	راجع غنبدية
كرومندل	من سواحل الهندستان	كاهيا	من مدن السكيات بالبحارة	كرومندل	من سواحل الهندستان	كندا	راجع غنبدية
كرونا	مدينة اسبانية شمالاً	كاهيا	أشهر بلاد الماس في أفريقية	كرونا	مدينة اسبانية شمالاً	كندا	راجع غنبدية
كريبه	جزيرة معروفة بالبحر المتوسط	كاهيا	جبال في البحارة	كريبه	جزيرة معروفة بالبحر المتوسط	كندا	راجع غنبدية
كساي	من روافد الكنفو	كاهيا	مملكة تحت حماية فرنسا بالهند الاقدمي	كساي	من روافد الكنفو	كندا	راجع غنبدية
كستاريكا	جمهورية بأمريكا الوسطى	كاهيا	بلاد على سواحل غانة بأفريقية	كستاريكا	جمهورية بأمريكا الوسطى	كندا	راجع غنبدية
كسنا	نهر بالهندستان جنوباً	كاهيا	جبال في البلاد الساقية	كسنا	نهر بالهندستان جنوباً	كندا	راجع غنبدية
كسكاد	جبال بأمريكا الشمالية	كاهيا	شبه جزيرة في سيبيريا	كسكاد	جبال بأمريكا الشمالية	كندا	راجع غنبدية
كسلا	من مدن السودان المصري على الجاش	كاهيا	مدينة سنامية في سكسونيا	كسلا	من مدن السودان المصري على الجاش	كندا	راجع غنبدية
كشفر	مدينة بآسيا الوسطى على تريم	كاهيا	جبال في اسبانيا شمالاً	كشفر	مدينة بآسيا الوسطى على تريم	كندا	راجع غنبدية
كشك	مدينة أفغانية على الحدود شمالاً	كاهيا	أكبر مدن الصين	كشك	مدينة أفغانية على الحدود شمالاً	كندا	راجع غنبدية
كشمير	مملكة بالهند شمالاً	كاهيا	نهر شهير في الهندستان	كشمير	مملكة بالهند شمالاً	كندا	راجع غنبدية
كشيف	من مدن بساراييا رومانيا	كاهيا	حاضرة جابانكا	كشيف	من مدن بساراييا رومانيا	كندا	راجع غنبدية
كفر داود	من بلدان البحيرة بمصر	كاهيا	مدينة بكندا على اتارو	كفر داود	من بلدان البحيرة بمصر	كندا	راجع غنبدية
الدوار	من مراكز البحيرة بمصر	كاهيا	بلاد في أمريكا الشمالية	الدوار	من مراكز البحيرة بمصر	كندا	راجع غنبدية
		كاهيا	بلد بأفغانستان			كندا	راجع غنبدية

المكان	التعريف به	المكان	التعريف به	المكان	التعريف به	المكان
كومبود	مدينة برتغالية	لغدون	من جزائر الترونج	٣٦	ليبيج	من مدن الصناعة بالبحر
كومبود *	مدينة في فانة الفرنسية	لكنديف	* * الهندستان غرباً	٤٢	مانتراس *	من مدن جزيرة كوبا
كومبود	* بالهند على الكنج	لكسومبرج	دوقية أوروبية وحاصرتها	٣٢	٤٩	٤٥
كومبوجو	من روافد الكنفو	لكنو	من مدن الهند في حوض الكنج	٤٢	ماجلان	مجاز في نهاية أمريكا الجنوبية
كوتنج كشاو *	إحدى فرنسية بالصين جنوباً	لكوجو	* روافد الكنفو	٢٦	ماجور	بحيرة بين إيطاليا وسويسرا
كوتنين	نهر أفريقية الجنوبية يصب في الاطلسي	١٧	* بلدان نيجريا على النيجر	٢٤	مادوره	من جزائر الهند الشرقية
الكويت *	مدينة عربية على الخليج الفارسي	لما	حاضرة بيرو	٥٠	ماديرة	* * أفريقيا بالاطلسي
كوشن لن	جبال في الصين	لمرغ (لغوف)	من مدن بولونيا جنوباً	٣٣	٤٥	من روافد امزون
كياتشاو *	مدينة بالصين كانت لالمانيا	ليوبو	نهر أفريقية	٢٦	مارتزا (مارتسا)	نهر في الحدود بين تركيا واليونان
كيب برتون	جزيرة لكندا في الاطلسي	لموك	من جزائر الهند الشرقية	٤٣	٤٣	٣٠
كيتشا	مدينة في سيبيريا	لموس	من مدن فرنسا	٣١	مارش (مرافه)	من روافد الدانوب
كيد الوفر	* * *	لموج	* * الحسا على الدانوب	٣٤	٥٢	٥٢
كيف	من مدن اكرانيا على دنيبر	لنتش (لنز)	حاضرة انقرة على التاميز	٣١	ماريانه	حاضرة ماسوتولد
كيفو	* بحيرات الكنفو	لندن *	راس في انجلترا جنوباً	٣١	٣٥	جزيرة مرفوعة بالبحر المتوسط
كيل *	* مدن ألمانيا على البلطيق	لندس اند	حاضرة التبت بالصين	٤٣	٢٦	من مدن اسبانيا جنوباً
كيلات	حاضرة بلوخستان	لهسا	اسم الكنفو بمد وبيرو	٢٦	٤٣	* * مستعمرة كينيا
كيلنج *	مدينة في فرموزة	لوايولا	نهر بفرنسا	٣١	٣١	من الجزائر البريطانية
كيتشكت	* في البحر	لواو	من روافد الكنفو	٢٦	٤٩	حاضرة نيكارغوا
كينو	حاضرة جمهورية حط الاستواء	لوالابا	من مدن الكنفو الفرنسي	١٧	٤٩	بحيرة ومديرية في كندا
كيوان	من إقليم كندا	لوانجو *	حاضرة انجولا	١٧	٤٣	حاضرة جزر ملدين
كوتو	من مدن اليابان	لوانده (لوند) *	من المدن المستقلة بألمانيا شمالاً	٣٣	٣٠	من مدن ألمانيا على الرين
كوسيو	من جزائر *	لوبك (ليك) *	من مدن أفريقية الشرقية البرتغالية	٢٦	٤٢	مدينة فرنسية بالهند غرباً
لاباز	حاضرة بوليفيا	لونسومركيز *	من مدن فرنسا غرباً	٣١	٣٣	من مدن ألمانيا على الرين
لامسك (لادوه)	بحيرة بين فنلندا والروسيا	لورينت (لوريان)	مقاطعة فرنسية شرقاً	٣٥	٢٤	من محاط القوافل بالصحراء الكبرى
لادو	بلد على النيل جنوباً	لورين	من مدن - وبيرو المرفوعة	٣٤	٢٧	راس باليونان
لارسا	مدينة في تساليا باليونان	لوزان	* * * على بحيرة باسها	٣٤	٣٠	حاضرة اللورين بفرنسا
لارستان	اقليم من بلاد العجم	لوسرن	من جزائر اليابان	٣٨	١٧	من بلدان الكنفو البلجيكي
لاس انجلس (لوس انجلس)	مدينة على الهادي للممالك المتحدة	لوسو	* روافد بحر الزغال	١٨	٢١	من مدن السودان المصري على النيل
لاجوس *	مدينة على ساحل نيجريا	لولى	نهر بالسويد	٣٦	٣٣	من مدن ألمانيا على الب
لانده	من جزائر دانيمركة	لوم *	من مدن توحواند	٢٣	٢١	* * الحيشة
لان شاو	* مدن الصين على هونغو	لوماني	* روافد الكنفو	٢٦	٢٠	من قرى الدقهلية بمصر
لاهلي (الهاي)	حاضرة هولندا	لوزيفيل	* مدن المملك المتحدة على اهير	٤٦	٢٥	من بلدان الغربية بمصر
لاهور (لهور)	حاضرة بنجاب على راف	لوزيانه	* ولايات الممالك المتحدة	٤٦	١٩	من مراكز الغربية بمصر
لاوس	مقاطعة بالهند الاقصى	ليربيا	جمهورية في أفريقية	٢٤	٤١	من مدن اليمن على البحر الاحمر
لبراهور	اقليم في كندا شرقاً	ليبيا	الاسم الجديد لطرانس الغرب	٢٣	٤٢	حاضرة مدرية باسمها في الهند
لبريفيل *	حاضرة الكنفو الفرنسي	ليبيا لويه)	صحراء الغربية من مصر	٢٣	٣٦	حاضرة اسبانيا
لبري	جزائر لاطاليا بالبحر المتوسط	ليث *	مينا ايدميرج بايقوسيا	٣١	١٧	جزيرة لفرنسا بالبحر الهندي
لبفه *	من مدن لتفيا	ليديز	مدينة انجليزية صناعية	٣١	٤٠	من جزائر اليونان
لبلاتا	نهر في ارجنتين من أمريكا	ليدن	من مدن هولندا	٣٢	٢٠	من محاط سكة حديد الحجاز
لبنان	جبال واقليم بالشام	ليفربول *	أشهر رواني انجلترا غرباً	٣١	٢٦	حاضرة افريقية المتحدة
لبوان	جزيرة انجليزية على مقربة من بريو	ليفرونو (ليفرون) *	من مدن ايطاليا غرباً	٣٥	٢٦	من مدن الكنفو البلجيكي
لتفيا:	جمهورية جديدة على البلطيق	ليل	* * الصاعه بفرنسا شمالاً	٣١	٣٥	من مدن تركيا أوروبا شرقاً
لتوايا:	* * *	ليباسول *	* * قبرس	٤٠	٤١	من مدن الرسول بجزيرة العرب
لنز (لوز)	مدينة صناعية في بولونيا	ليتيا	نهر في - بريا	٤٤	٢٣	بلاد المغرب الاقصى ومدية بها
لشونه *	حاضرة البرتغال	ليوبلفيل	من بلدان الكنفو البلجيكي	٢٦	٥٢	نهر باستراليا جنوباً
لشتينجين	أمازة بين النمسا وسويسرا	ليون	* مدن فرنسا على الرين	٣١	٤٩	من جزائر انثيلة لفرنسا
لقتجوتون	جبال أفريقية	١٦٦	خليج بفرنسا جنوباً	٣١	٢٠	من قرى القلوية بمصر
			مدينة بالمكسيك	٤٦	٢٣	حاضرة فزان

الرقم	التعريف به	المكان	الرقم	التعريف به	المكان	الرقم	التعريف به	المكان
٣٥	من مدن إيطاليا شمالاً	ميلان (ميلانو)	٤٣	هي جزائر الهدى للشرقية	اللابو	٣١	أهم موانئ فرنسا جنوباً	مرسيليا *
٥٢	من جزائر الهادي	ميلانيزيا	٥٢	حاضرة فنكوتوريا من اسكتلندا	ملبرن *	٣٦	من مدن اسبانيا	مرسية *
٣٣	من روافد الرين بألمانيا	الرين	٤٢	مدينة بالهند على السند	ملتان	٤٢	مدينة بالهندستان على السكج	مرشد آباد
٤٠	من أنهار الاناضول	ميندر	٣٤	من روافد نهر الـ	ملدانه (ملدو)	٥٢	نهر باستراليا غرباً	مرشبون
٣٦	من جزائر بار	ميورفة	٣٨	بجاز بآسيا جنوباً	ملقا	٥٠	من خلا ان أمريكا الجنوبية شمالاً	مركيبو
٣٥	أشهر موانئ إيطاليا على خليج باسها	نابل *	٢٠	من مراكز أسبوت بمصر	ملوي	٥٢	بجزر بين تركيا آسيا وأوروبا	مرمرة
٤٠	من مدن الشام	نالمس	٣٦	مدينة بالسويد	ملدو *	٤٠	جزائر لمرنسا بالافيانوسية	المركيز
٢١	بلدان السودان المصري على سوبا	الاصر	٤٢	د في برمانيا	ملدين *	٤٥	اسم أهزون د منبمه	مرنون
٣٢	من مدن بلجيكا على الموز	نوهور	٤٣	من جزائر الهند الشرقية	الملوك	٤١	من بلدان آ-الوطى	مرو
٣١	د د فرنسا على لوار	نانت	٢٣	د مدن مراکش الاسبانية	مليله *	٣٦	من مدن أسبانيا جنوباً	المريه *
٣١	د د شرقاً	نانسي	٥٢	د الجزائر الاسكتلندية شمالاً	مليفيل	١٩	من بحيرات مصر	مربوط
٤٣	د الصين على بنغ تشي كينغ	فانكغ	٤٦	د من مدن المالك المتحدة	ملووكي	٣٥	حاضرة الهرسك من بوجوسلافيا	مستار
٣٨	جبال بالعين	زان لغ	٢٦	مدينة على ساحل مستعمرة كينيا	ملمسه (ملبسه) *	٢٣	من مدن بلاد الجزائر	مستغانم *
٤٦	من ولايات الممالك المتحدة	نراسكا	٣٧	من مدن لتوانيا على البلطيق	ممل *	١٧	» » طرابلس (ليبيا)	مسراطه *
٢٦	د أفريقيا المتحدة	تال	٣٥	من مدن بوجوسلافيا	مماستر	٢٦	» » انجولا	مسامندس *
٣١	د مدن إنجلترا على ترنت	تقنجهام	٢١	د قرية القاطر الحبرية بمصر	الماشي	٤٨	نهر بأمريكا الشمالية معروف	مسيبي
٤٤	د اليابان الحربية	نحاساكي *	٤٦	د ولايات الممالك المتحدة	متانا	٤١	حاضرة عمان	مسقط *
٢٦	بحيرة في بنشوانا	نجامي	٤٦	د مدن كندا على سنلوران	متريال	٢١	من بلدان باعري بأفريقية	مسنيا
٤٢	حاضرة لهند الوسطى	نجبور	٥٠	حاضرة ارغواي	منتندو *	٤٨	أهم روافد مسي	مسورى
٤١	بلاد العرب الوسطى	نجد	١٨	د مديرية باسها في السودان	منجلا	٣٧	حاضرة بلاد السوفيت	مسكو (موسكو)
٢٠	من مراكز قنا على النيل	نجم حادى	٤٢	د برمانيا القديمة	مدلاى	٢٠	من مدن السودان على الدل	المسامية
٣٧	من أشهر أسواق العالم بروسيا	نيجني نيجرد	٢٤	د ليبيا	مترفا *	٣٥	مدينة في عقاية على بجاز باسها	مسينا *
٣٥	من مدن رومانيا	نيجي سين	٢٠	من قرى الدقهلية بمصر	المنزلة	٤١	من مدن فارس شرقاً	مشهد
٣٥	د د د	نجمي فرد	٣١	أهم مدن صناعة القطن بالبحارة	منشتر	٤٨	من بحيرات س لوران	مشيفان
١٦	د محاط القوافل بسياه	النخل	٣٣	حاضرة بغاريا على نهر اسار	منشن (مونيش)	٤٨	من بحيرات س لوران	مصرف ادكو
٢٧	د روس النرويج شمال	نردكين	٤٢	من أقاليم الصين	منشوريا	٤٨	من بحيرات س لوران	د الاربعونى
٣١	د أقام فرنسا غرباً	نرمنديا	١٩	مقر مديرية الدقهلية بمصر	النصوره	١٩	من جداول الصرف بدلتا مصر	د بحر حادوس
٣٦	احدى ممالك أوروبا	النرويج	١٩	من جداول الري بدلتا مصر	النصورية	١٩	من جداول الصرف بدلتا مصر	د حبارس
٤٩	مدينة بجزائر جهاما	نساو *	٣٦	نهر بين اسبانيا والبرتغال	منهو	١٩	من جداول الصرف بدلتا مصر	د دملاش
٢٠	من قرى الغربية بمصر	نشرت	١٩	من مراكز الدقهلية بمصر	منوف	١٩	من جداول الصرف بدلتا مصر	د الشرقاوية
٤٨	من مدن الممالك المتحدة شرقاً	نشفيل	١٩	د الشرقية	منشا القمح	١٩	من جداول الصرف بدلتا مصر	د الوزيرية
٤١	د فارس شرقاً	نصرت آباد	٢٠	مقر مديرية باسها في مصر	المنية	٢١	من مدن ارتربة	مصوغ *
٤٠	د الجزيرة	نصيبين	٢٠	من قرى البحيرة بمصر	منية سلامه	١٧	» » لداك مراکش	مفادور *
١٩	د جداول الري بدلتا مصر	النضائية	٣٦	» » جزائر طيار	منورقه	٤٠	» » مدن الامانول	مفتيسيا
٣٥	راجع أويا	نقربنت	٤٨	» » مدن الممالك المتحدة	ميولاس	٤٣	بلاد بالعين شمالاً	المنول
٢٠	من بلدان سكة حديد السويس	نفيشه	٣٤	» » روافد درافه	مور	٢٦	من بلدان تشوانالد	ممكنج
٣٩	» » مدن الصين	ننج بو	٣٠	» » أقاليم تشيكوسلما كيا	مورافا	٤٣	د مدن السومال الاطالى	مقدشو *
٢١	» » قرى السودان المصري	النهود	١٦	مدينة روسية على القطبى	مورمنسك *	٤١	» » منشوريا	مقدن
١٩	» » جداول الري بدلتا مصر	النوبارية	٣٠	جزيرة لاجلجندى بالهندى	موريس	١٧	» » مدن حرموت	المقلة *
٣٠	» » مدن سويسرة على بحيرة باسها	نوشاتل	٣٠	من روافد الرين	موز	٤٦	جزيرة للبرتغال في الصين	مكاو
٣٠	من مدن بناريا بألمانيا	نورمبرغ (نيرمبرغ)	٢٦	حاضرة أفريقية الشرقية البرتغالية	موزيل	٢٦	ملاحة في أفريقية جنوباً	مكركرى
٢٨	جزائر لروسيا شمالاً	نوفاميلار (نوفوزمليه)	٤٠	مدينة بالعراق على دجلة	موزمبيق *	١٩	من دواحي الاسكندرية بمصر	المكسك
٥٢	مدينة بخلدونيا الجديدة	نومي *	٣١	أمانة مسقط بفرنسا جنوباً	موناكو *	٤٣	مدينة في سيليس على بجاز باسها	مكسار
١٩	من بلدان القابونية بمصر	نوى	٤٨	مدينة بالمغول شمالاً	ميانتشين	٤٨	جمهورية أمريكية	مكسكا
٢٦	بلاد أفريقية على بحيرة باسها	نياسا	٤٨	من بلدان النوفية بمصر	ميت بره	١٧	حاضرة الجمهورية السابقة	مكسكو
٤٢	مملكة بجمال هملايا	نيبال	١٩	د الدقهلية بمصر	ميت سنود	٤١	من مدن مراکش	مكاسه
١٦	نهر معروف بأفريقية	النيجر	٢٠	د د د	ميت على	٣٣	قبيلة الاسلام وحاضرة الحجاز	مكة المكرمة
			٤٢	مدينة ومملكة وطية بالهند	ميسور	٤٦	مقاطعة ألمانية على البلطيق	مكاسرع
			٤٣	من أنهار التبت والهند الاقصى	ميكنج	٤٣	نهر في بندا	مكازى
							شبه جزيرة بالهند الاقصى جنوباً	اللابو

المكان	التعريف به	المكان	التعريف به	المكان	التعريف به	المكان
نيجريا	مستعمرة لانتجارة بأفريقية	هرىدى	اسم جبل بمصر في الصحراء	٢٤	من ابحاث الصحراء الكبرى	١٧
نيروبه	من أنهار الهندستان	٤٢	المرية	٤٢	بلدان الجزائر	٢٣
نيروبي	حاضرة مستعمرة كينيا	٢٦	نهر في أفغانستان	٤١	بلدان الصحراء الكبرى	٢٣
نيش	من بلدان فرنسا جنوباً	٣١	بركان بجزيرة اسلند	٢٧	غرباً	
نيش	من مدن يوجوسلافيا	٣٥	من مدن إنجلترا على نهر مور	٤١	من مدن السودان على النيل	٢١
نيقاده	من ولايات المالك المتحدة	٤٨	« هولدنة »	٣٢	الازرق	
نيقون	أكبر جزائر اليابان	٣٨	جاسرة فلندة	٣٧	من وديان الصحراء الكبرى	٢٣
نيقارن	أحد روافد الين	٣٥	جزيرة لالمانيا في بحر الشمال	٣٣	حاضرة مديرية باهاما في السودان	٢١
نيقوليفستك	من مدن سيبيريا شرقاً	٣٩	جزيرة جزائر الملوك	٤٣	من أودية مراکش	
نيقوبار	جزائر الهند بمخليج بنقالة	٤٢	نهر في أفغانستان	٤١	« مصر »	
نيقوسه	حاضرة جزيرة قبرص	٤٥	من مدن اليابان	٤٤	« الصحراء العربية بمصر »	١٦
نيقوليف	من مدن اكرانيا على بوج	٣٧	نهر في إنجلترا	٣١	« »	
نيكارغوي	من جمهوريات أمريكا الوسطى	٤٩	أكبر موانئ ألمانيا على بحر الشمال	٣٣	« »	
»	بحيرة بالجمهورية السابقة	٤٩	من مدن فارس	٤١	« »	
النيل	أشهر أنهار الدنيا	١٨	أبجيد مدن العالم الى الشمال	٣٦	« أنهار اسبانيا والبرتغال »	٣٦
النيل الابيض	أهم روافد النيل بالسودان	١٨	بالنرويج	»	« وديان الصحراء الكبرى »	٢٣
النيل الازرق	« » « بالسودان »	١٨	أعظم جبال العالم بالهند	٤٢	« دلتا مصر »	١٩
	والحبشة	١٨	من روافد النيل في الالهى	٣٥	نهر باسبانيا	٣٦
نيوارلينز	راجع اولمان الجديدة	٤٨	بلاد معروفة في آسيا	٤٢	راجع فارسوفيا	٢٩
نيوزيلند	« زيلندة »	٥٢	« »	٤٣	خليج بانجاعة شرقاً	٣١
نيوسدلر	بحيرة بالمانسا	٣٤	جبال في أفغانستان والهند	٤٢	حاضرة المالك المتحدة	٤٨
نيوفوندلند	راجع الارض الجديدة	٤٦	جمهورية بأمريكا الوسطى	٤٩	من بلدان مديرية البحيرة	٢٥
نيوكاسل	من مدن الفحم بانجاعة	٣١	مستعمرة بالجزر الانجليزية	٤٩	خليج بأفريقية الجنوبية الغربية	٢٦
»	« » « باستراليا »	٥٢	من مدن الصين	٣٩	مدينة على بحيرة باسمها في	٤٥
نيويورك	أكبر مدن العالم بعد لندن	٤٨	جزيرة بالصين لانجاعة	٤٣	كردستان	
نييمن	من انهار لندا وروسيا الشرقية	٣٣	من مراكز الشقية بمصر	١٩	مقر مديرية بحر الغزال على	١٨
هايتي	من جزائر انتيلة	٤٩	من أهم أنهار الصين	٤٣	نهر باسمها	
هارين (خربن)	من مدن منشوريا	٤٣	من مدن الصين على هونغهو	٤٣	مستعمرة انجليزية بالصين	٤٣
هاركف (خركوف)	« » « اكرانيا »	٣٧	حاضرة اقليم باسمها في ألمانيا	٣٣	بحيرة بالسويد	٣٦
هارلم	« » « هولندة »	٣٢	جزائر للمالك المتحدة بالهادى	٤٨	من بلدان مراکش	٢٣
هاروتش	« » « انجاعة على بحر الشمال »	٣١	حاضرة كوبا	٤٨	« ليبيا (طرابلس) »	٢٣
هارود	نهر في أفغانستان	٤٢	حاضرة طاجانبا	٥٢	من مدريات السودان المصري	٢١
هافر	من مدن فرنسا على بحر اللش	٣١	من مدن الحجر	٣٤	« مدن أوغده على النيل »	١٨
هاكوديت	« » « جزيرة يسو باليابان »	٤٤	« فروع دلتا الكنج »	٤٢	« ممالك ألمانيا »	٣٣
هان	« » « ألمانيا الصاعمة »	٣٣	« البحيرات العظمى بأمريكا »	٤٦	من بلدان الجزائر بأفريقية	٢٣
ماليفكس	« » « كندا على الاطلسى »	٤٩	« ممالك مستعمرة نيجريا »	٢٤	نهر في البلقان	٣٥
هانوى	حاضرة تكين	٤٣	« ممالك أوربا »	٣٢	من بلدان مديرية الحبشة	٢٥
هانان (هينان)	من حرائر الصين جنوباً	٤٣	« مدن أنام وهي حاضرتها »	٤٣	تلال في بلاد روسيا	٣٧
هبربه	جزائر لاقوسيا غرباً	٣١	« » « العراق على النرات »	٥٢	نهر في بلاد غانة	٢٤
هبربه الجديدة	« » « لانجاعة بالمحيط الهادى »	٥٢	من روافد الدانوب	٣٤	راجع فلجا	٢٩
هتيراس	راس بالممالك المتحدة شرقاً	٤٨	واحة آهير (اسبين)	١٨	حاضرة زيلندة الجديدة	٥٢
هدسن	خليج في كندا	٤٩	« » « ادرار »	٤٩	بلد في اسبانيا	٥٢
هراة (هرات)	من مدن أفغانستان	٤١	من وحات الصحراء الكبرى	١٨	حاضرة أفريقية الجنوبية الغربية	١٧
هرر	« » « بلدان الحبشة جنوباً »	٢١	« وحات مصر »	٢٥	بحيرة وهدية كندا	٤٩
هرسن	« » « مدن دانيمرقه »	٣٢	راجع بلما	٢٣	من مدن الجزائر أفريقية	٢٣
هرسون (خرسون)	« » « اكرانيا على دنير »	٣٧	من وحات الصحراء الكبرى	١٧	بادة تاريخية في المكسيكا	٣٢
هرز	جبال في الدنيا	٣٣	من وحات مصر	٢٥	جزيرة لاروسيا بالمحيط القطبى	٣٧
هرمانستاد	راجع نيجى سبين	٣٥	من وحات السودان المصري	٢١	من مدن ألمانيا على الين	٣٣
هرن	راس بجزيرة في أقصى الجنوب	٥٥	من وحات مصر	٢٥	رمان في ايطاليا	٣٥
	من أمريكا الجنوبية		« » « »	٢٥	هي بلاد العالة بانجاعة	٢٩
			واحة الفرازة	٢٥		

الرقم	التعريف به	المكان
٤٤	لعبراطورية مرفوعة في آسيا	اليابان
٤٥	من روافد امزون	ياپوره
٤٤	مدينة في سيبيريا على لبنا	ياختسك
٣٧	من مدن روسيا على فلجا	ارسلاڤ
٣١	من مدن انجائرا شرقا	يارهوت *
٣٥	من مدن رومانيا شمالا	ياش
٤٠	ميناء القدس الشريف	يافا *
٣٥	من مدن اليونان	ياينة
٤٣	من مدن تركستان الصينية	برقند
٤١	من مدن فارس	يزد
٤٤	من جزائر اليابان	يسو
٤٠	من أنهار الاناضول	يشل ادهق
٤٨	شبه جزيرة بالمكسيك	يقطان
٤٨	من روافد مصوري	يلوستون
٤١	ولاية يبلاد العرب الجنوبية	البحن
٣٩	مينا المدينة المنورة	ينبع *
٤٤	نهر في سيبيريا	ينسكي
٤٤	أشهر أنهار الصين	ينغ تسي كينغ
٤٣	حاضرة مديرية باسمها في الصين	ينان
٤٢	مستعمرة فرنسية بالهندستان	بنقول *
٤٠	محلة على البسفور	بيكوي
٣٥	مملكة بأوربا	يوجوسلافيا
٤٩	نهر في كندا والاسكا	يوقون
٤٤	من مدن اليابان	يوقوهاما *
١٨	من روافد بحر الشمال بالنيل	بي



الحمد لله الذي هدانا لهذا وما كنا لنهتدي لولا أن هدانا الله

وصلى الله على سيدنا محمد وعلى آله وصحبه وسلم

وحرر بالقاهرة في شهر ربيع الثاني سنة ١٣٤٥ (١ نوفمبر سنة ١٩٢٦م)

محمد فخر الدين

مطبوعات مدرسية

طلب من مكتبة الهلال بالفجالة بمصر

٦٠٠٠ مسألة حسابية : لبراهيم على سلامه ، أجزاء
علم النحو : لجرجس اسكاروس لسنة الأولى الابتدائية
الكتاب الألف في ملخص الكتاب والتاريخ المقدس : للشاس حبيب جرجس
جزآن
الدروس الجغرافية : لعبد الهادي ، المقرر السنة الأولى الثانوية
الدروس الجغرافية : لعلي محمد رشيدى ، المقرر السنة الثانية الثانوية
المذكرات الجغرافية للسنتين الأولى والرابعة الثانويتين للبدراوى
معالم تاريخ العصور الوسطى لرفعت وحسونه السنة الثانية الثانوية
معالم تاريخ أوروبا الحديث " " " الثالثة الثانوية
تاريخ العصر الحديث : لدمتنور صبرى للسنة الخامسة الثانويتين
مجموعة الرسوم النظرية والحياوية : لعبد الهادي رفعت ، مجموعات ابتدائية
ومجموعة بالسنتين الأولى والثانية الثانويتين
الجغرافية الحديثة : لأحمد حافظ جزء ١ و ٢ و ٣ ابتدائي
الهدية القومية ، لتدليل دعوة اللغة الانكليزية : للمغربى
أسئلة المطبعة على مقرر السنتين الأولى والثانية ثانوى : لوجه عبد الله
قاموس الترميمات الهندسية : لوجه عبد الله
التطبيقات الحسابية للسنتين الأولى والثانية ثانوى : لوجه عبد الله جزآن
التطبيقات الحسابية للسنتين الثالثة والرابعة ابتدائي : لحافظ على
اخوهررة المصرية لطلبة اللغة الانكليزية ، أجزاء لجميع فرق الدراسة الابتدائية
لنوقا نجيله
الأللوب المفيد : لجميل حسون الجيايزى عربى باللفظ
الأجرومية السعدية أول وتان : لوجه عبد الله
رائد المطالعة المصرية - العنسية والتيلية ، أجزاء : لمحمد نديم
املا الجيايزى وعربى : سليمان زكي
المنهج الحديث فى لغة الفرنسيين : يعقوب اسكندر
الرياضيات التجارية والمالية الرقابة لسليم أمين حداد
الحساب التجارى والذى : لسليم حداد والقطن
حدول المائة المركبة : لسليم حداد
تاريخ الأمة القبطية للجنة التاريخ القبطى جزآن

الطريقة المتكررة فى تعليم القراءة العربية : لبراهيم زيدان ، أجزاء
الجغرافية الابتدائية : لبراهيم زيدان ، أجزاء
مبادئ الحساب : لبراهيم زيدان ، أجزاء
دروس الأشياء والحيوانات : لبراهيم زيدان جزآن
بلوغ الأرب . بشرح قصيدة السمومول : للسجاعى
الدرة البية فى الجغرافيا : لسليمان ك . الجزء الأول والثانى لمقرر السنتين
الأولى والثانية الابتدائية
التطبيقات العربية على كتاب التورع المقرر بمدارس الحكومة فى المدارس
الثانوية . الجزء الأول والثانى : لبراهيم عبد الخالق
خلاصة الأصول الايمانية . جزء أول وثانى وثالث : للشاس حبيب جرجس
تاريخ الكنيسة : للشاس فرج جرجس جزآن
التاريخ فى علم : فى رسم انقلم : للشيخ احمد الهاشمى فى الاملاء
الخلاصة فى الوافية . فى علم الجغرافيا : لحسين فؤاد سرى الجزآن الأول والثانى
مقرر السنتين الأولى والثانية الابتدائيتين
الاسئلة المطبوعة لطلبة اللغة العربية فى كفاة ولبكالوريا : لبراهيم
زيدان
الاسئلة المطبوعة لطلبة المدارس الثانوية
حل التمرينات الهندسية لكتاب الحكامة جزء أول وثانى لمقرر السنتين الأولى
والثانية الثانويتين : لفريد ظريفه المهندس
التمرينات الهندسية للسنتين الأولى والثانية الثانويتين : لتسيل ظريفه
المجموعة الوافية للائلة العمومية وللمتحانات وزارة المعارف "الأجزاء لكل
من السنوات الأولى والثانية والثالثة والرابعة الابتدائية : للمهندس فريد ظريفه
مفتاح المجموعة الوافية لسنة الرابعة
المجموعة الوافية للائلة وامتحانات الوزارة للسنتين الأولى والثانية والثالثة
والرابعة : للمهندس يوسف ظريفه
مفتاح المجموعة الوافية للكفاءات
أجزاء تمارين كتاب جبر الاسئلة المطبوعة للحكومة - جزء أول وثانى : لفريد
ظريفه المهندس
مسائل فى الهندسة : انقولاب باهيور